

ОПИСАНИЕ МЕСТОПОЛОЖЕНИЯ ГРАНИЦ

Публичный сервитут объекта «Газораспределительная сеть д. Шульгино, ГП-4», кадастровый номер
50:20:0000000:291715

(наименование объекта, местоположение границ которого описано (далее - объект))

Раздел 1

Сведения об объекте

№ п/п	Характеристики объекта	Описание характеристик
1	2	3
1	Местоположение объекта	Московская область, Одинцовский р-н, Шульгино д
2	Площадь объекта ± величина погрешности определения площади ($P \pm \Delta P$)	4 504 м ² ± 24 м ²
3	Иные характеристики объекта	Вид объекта реестра границ: Зона с особыми условиями использования территории Содержание ограничений использования объектов недвижимости в пределах зоны или территории: Публичный сервитут, для целей размещения линейных объектов системы газоснабжения, их неотъемлемых технологических частей. Срок установления 49 лет. Наименование охраняемого объекта: азораспределительная сеть д. Шульгино, ГП-4, кадастровый номер 50:20:0000000:291715

Раздел 2

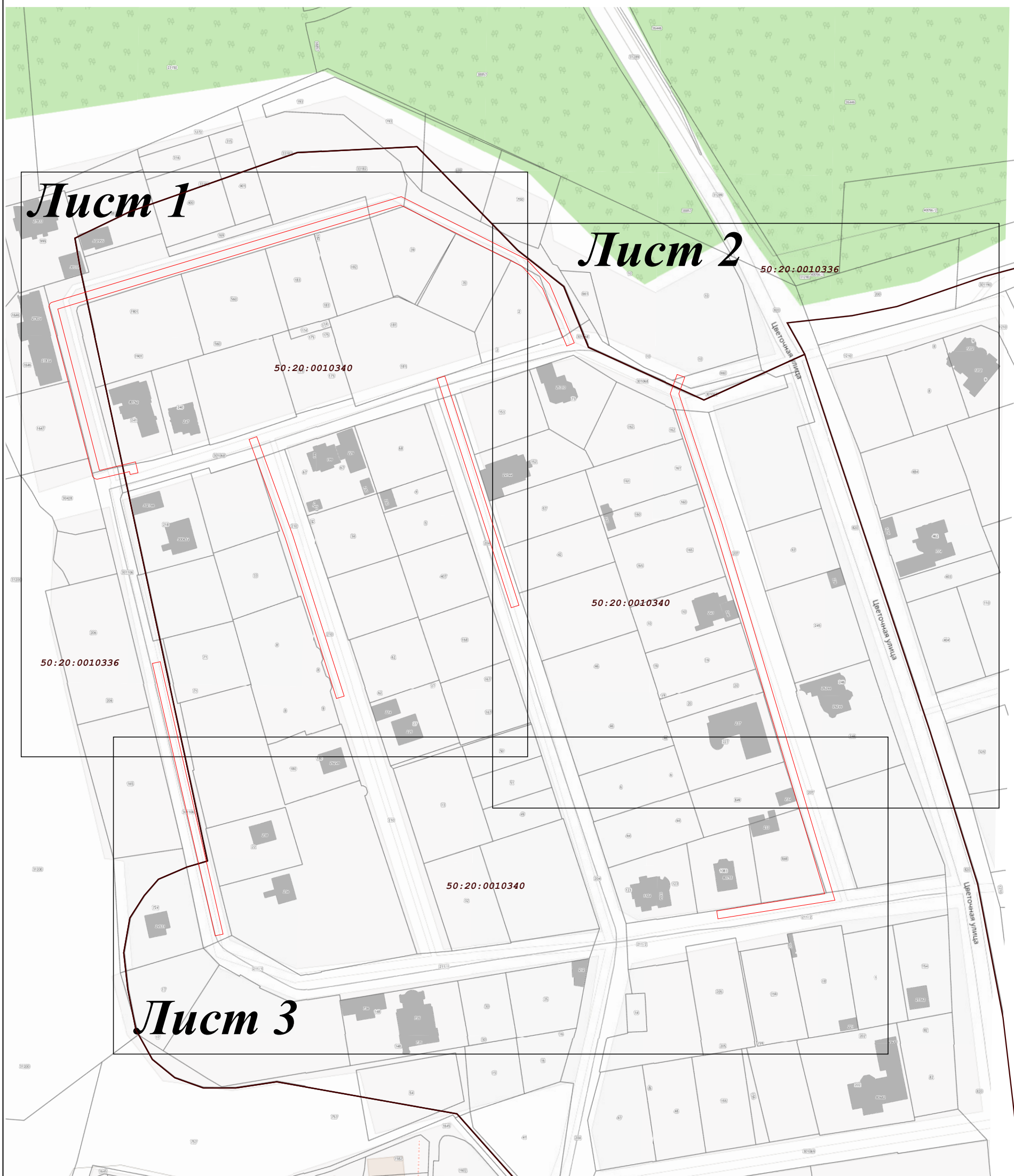
Сведения о местоположении границ объекта

1. Система координат МСК-50, Зона 2					
2. Сведения о характерных точках границ объекта					
Обозначение характерных точек границ	Координаты, м		Метод определения координат характерной точки	Средняя квадратическая погрешность положения характерной точки (Mt), м	Описание обозначения точки на местности (при наличии)
	X	Y			
1	2	3	4	5	6
1	466 477,67	2 174 714,63	Аналитический метод	0,10	—
2	466 477,99	2 174 713,43		0,10	
3	466 478,91	2 174 712,55		0,10	
4	466 563,40	2 174 690,73		0,10	
5	466 564,53	2 174 691,06		0,10	
6	466 565,43	2 174 691,85		0,10	
7	466 618,12	2 174 865,43		0,10	
8	466 586,76	2 174 927,71		0,10	
9	466 574,65	2 174 938,91		0,10	
10	466 545,40	2 174 951,17		0,10	
11	466 543,85	2 174 947,48		0,10	
12	466 572,46	2 174 935,49		0,10	
13	466 583,51	2 174 925,27		0,10	
14	466 613,83	2 174 865,06		0,10	
15	466 562,25	2 174 695,15		0,10	
16	466 482,07	2 174 715,86		0,10	
17	466 486,23	2 174 733,67		0,10	
18	466 480,88	2 174 734,92		0,10	
19	466 479,97	2 174 731,03		0,10	
20	466 481,42	2 174 730,69		0,10	
1	466 477,67	2 174 714,63	Аналитический метод	0,10	—
21	466 259,17	2 175 022,40		0,10	
22	466 263,12	2 175 021,77		0,10	
23	466 271,62	2 175 075,30		0,10	
24	466 454,26	2 175 020,59		0,10	
25	466 520,23	2 174 998,76		0,10	
26	466 529,71	2 175 002,19		0,10	
27	466 528,35	2 175 005,95		0,10	
28	466 520,17	2 175 002,99		0,10	
29	466 455,46	2 175 024,40		0,10	
30	466 268,39	2 175 080,44	0,10		
21	466 259,17	2 175 022,40	Аналитический метод	0,10	—
31	466 413,76	2 174 919,93		0,10	
32	466 527,73	2 174 883,25		0,10	
33	466 528,96	2 174 887,06		0,10	
34	466 414,99	2 174 923,74		0,10	
31	466 413,76	2 174 919,93	Аналитический метод	0,10	—
35	466 368,64	2 174 833,36		0,10	
36	466 448,42	2 174 807,90		0,10	
37	466 497,44	2 174 790,03		0,10	
38	466 498,81	2 174 793,79		0,10	
39	466 449,72	2 174 811,69		0,10	
40	466 369,86	2 174 837,17		0,10	
35	466 368,64	2 174 833,36	Аналитический метод	0,10	—
41	466 250,72	2 174 773,19		0,10	
42	466 386,10	2 174 742,05		0,10	
43	466 387,00	2 174 745,95	0,10		

Раздел 2





Сведения о местоположении границ объекта					
1	2	3	4	5	6
44	466 251,61	2 174 777,09	Аналитический метод	0,10	—
41	466 250,72	2 174 773,19		0,10	
3. Сведения о характерных точках части (частей) границы объекта					
1	2	3	4	5	6
—	—	—	—	—	—

Раздел 4
План границ объекта



Масштаб 1:2 000

Используемые условные знаки и обозначения:

-  - граница кадастрового квартала по сведениям ЕГРН
-  - характерная точка границы зоны
-  - граница зоны
-  - граница земельного участка по сведениям ЕГРН

Подпись _____ Дата « 21 » сентября 20 21 г.

Место для оттиска печати (при наличии) лица, составившего описание местоположения границ объекта

Раздел 4
План границ объекта

Лист 1







50:20:0010340

50:20:0010336

Масштаб 1:1 000

Используемые условные знаки и обозначения:

-  - граница кадастрового квартала по сведениям ЕГРН
-  - характерная точка границы зоны
-  - граница зоны
-  - граница земельного участка по сведениям ЕГРН



Подпись _____ Дата « 21 » сентября 20 21 г.

Место для оттиска печати (при наличии) лица, составившего описание местоположения границ объекта





Раздел 4
План границ объекта

Лист 2



Масштаб 1:1 000

Используемые условные знаки и обозначения:

-  - граница кадастрового квартала по сведениям ЕГРН
-  - характерная точка границы зоны
-  - граница зоны
-  - граница земельного участка по сведениям ЕГРН

Подпись _____ Дата « 21 » сентября 20 21 г.

Место для оттиска печати (при наличии) лица, составившего описание местоположения границ объекта





Раздел 4
План границ объекта

Лист 3



Масштаб 1:1 000

Используемые условные знаки и обозначения:

-  - граница кадастрового квартала по сведениям ЕГРН
-  - характерная точка границы зоны
-  - граница зоны
-  - граница земельного участка по сведениям ЕГРН

Подпись _____ Дата « 21 » сентября 20 21 г.

Место для оттиска печати (при наличии) лица, составившего описание местоположения границ объекта

