



**АДМИНИСТРАЦИЯ
ОДИНЦОВСКОГО ГОРОДСКОГО ОКРУГА
МОСКОВСКОЙ ОБЛАСТИ**

**ПОСТАНОВЛЕНИЕ
от 20.01.2022 № 15**

об установлении публичного сервитута в отношении части земельного участка площадью 6855 кв.м, с кадастровым номером 50:20:0070312:4247, расположенного по адресу: Московская область, Одинцовский район

В соответствии с Земельным кодексом Российской Федерации, Федеральным законом от 06.10.2003 №131-ФЗ «Об общих принципах организации местного самоуправления в Российской Федерации», Законом Московской области № 23/96-ОЗ «О регулировании земельных отношений в Московской области», руководствуясь Уставом Одинцовского городского округа Московской области, сводным заключением Министерства имущественных отношений Московской области (№ 190-3 (пункт 213) от 29.12.2021), учитывая заявление Дачного некоммерческого товарищества "Лесное" (ОГРН: 1087746691955, ИНН:7721623678, адрес юридического лица: 109428, г. Москва, проспект Рязанский, 24, 2) № P001-1560040483-53003131 от 13.12.2021,

ПОСТАНОВЛЯЮ:

1. Установить публичный сервитут сроком на 10 лет в отношении части земельного участка площадью 6855 кв.м, с кадастровым номером 50:20:0070312:4247, категорией земель «Земли промышленности, энергетики, транспорта, связи, радиовещания, телевидения, информатики, земли для обеспечения космической деятельности, земли обороны, безопасности и земли иного специального назначения», видом разрешенного использования «Автомобильный транспорт», расположенный в границах Одинцовского городского округа Московской области, по адресу: Московская область, Одинцовский район, в

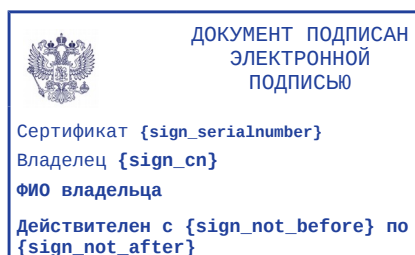
пользу неограниченного круга лиц, в целях прохода или проезда через земельный участок, в том числе в целях обеспечения свободного доступа граждан к водному объекту общего пользования и его береговой полосе.

2. Администрации Одинцовского городского округа Московской области в течение 5 (Пяти) рабочих дней направить в Управление Федеральной службы государственной регистрации, кадастра и картографии по Московской области настоящее Постановление, для внесения в Единый государственный реестр недвижимости сведений об ограничениях на земельный участок, указанный в пункте 1 настоящего Постановления.

3. Администрации опубликовать настоящее Постановление в официальных средствах массовой информации Одинцовского городского округа Московской области и разместить на официальном информационном сайте Одинцовского городского округа Московской области.

4. Контроль за выполнением настоящего Постановления возложить на заместителя Главы Администрации – начальника Управления правового обеспечения Администрации Одинцовского городского округа Тесля А.А.

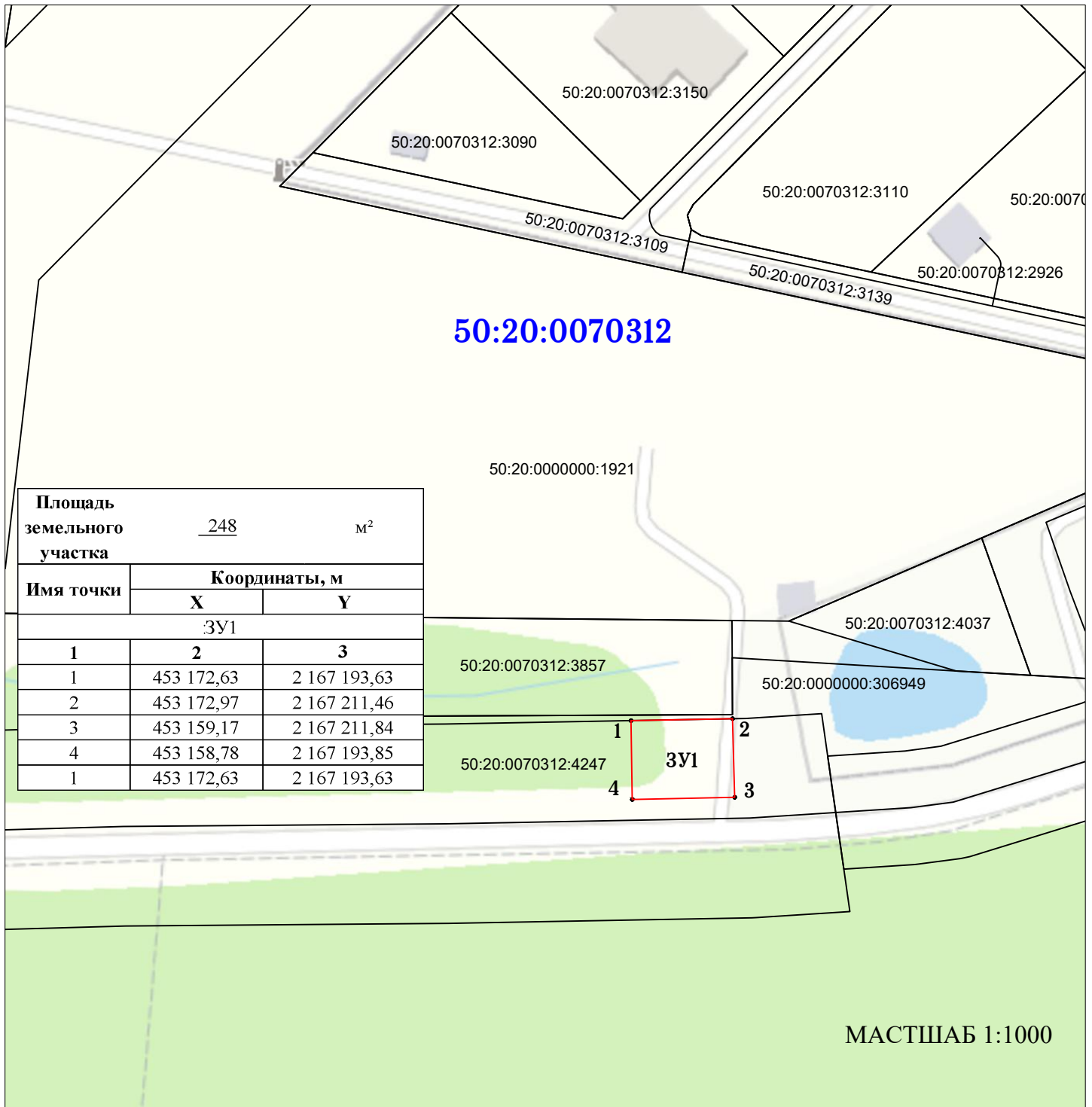
Глава Одинцовского
городского округа



А.Р. Иванов

Схема расположения границ публичного сервитута на кадастровом плане территории



Местоположение: Московская область, Одинцовский район, д. Зайцево;
 Кадастровые номера земельных участков, в отношении которых устанавливается публичный сервитут: 50:20:0070312:4247
 Система координат: МСК 50 зона 2.



Площадь земельного участка			248	м ²
Имя точки	Координаты, м			
	X	Y		
ЗУ1				
1	2	3		
1	453 172,63	2 167 193,63		
2	453 172,97	2 167 211,46		
3	453 159,17	2 167 211,84		
4	453 158,78	2 167 193,85		
1	453 172,63	2 167 193,63		

МАСШТАБ 1:1000

Условные обозначения

-  Границы земельных участков, учтенных в ЕГРН
-  Проектные границы публичного сервитута

1 ○ Характерные точки границ публичного сервитута

50:20:0070312:3857 Кадастровый номер земельного участка согласно сведений ЕГРН

50:20:0070312 Обозначение кадастрового квартала согласно сведений ЕГРН