

Утверждена

(наименование документа об утверждении, включая наименования органов государственной власти или

органов местного самоуправления, принявших решение об утверждении схемы или

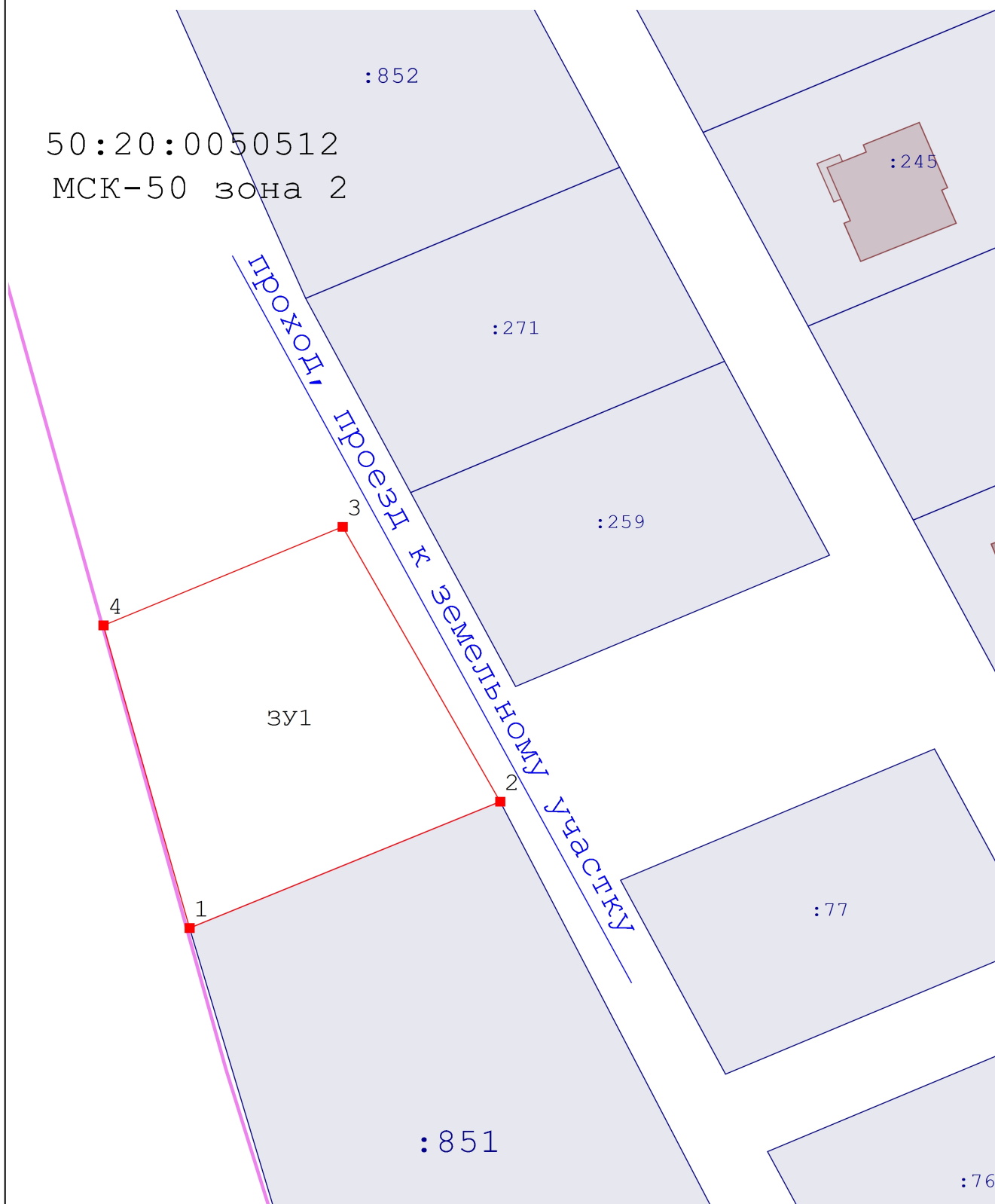
подписавших соглашение о перераспределении земельных участков)

от _____ № _____

Схема расположения земельного участка или земельных участков на кадастровом плане территории



Площадь земельного участка		748 м ²	
Обозначение характерных точек границ	Координаты, м		
	X	Y	
1	2	3	
1	470 110,52	2 145 957,41	
2	470 122,09	2 145 984,66	
3	470 147,26	2 145 970,83	
4	470 138,23	2 145 949,86	
1	470 110,52	2 145 957,41	

50:20:0050512
МСК-50 зона 2



Масштаб 1:500

Условные обозначения:

-  - Вновь образованная часть границы, сведения о которой достаточны для определения ее местоположения
-  - Образующая точка, сведения о которой достаточны для определения ее местоположения