



**АДМИНИСТРАЦИЯ
ОДИНЦОВСКОГО ГОРОДСКОГО ОКРУГА
МОСКОВСКОЙ ОБЛАСТИ**

**ПОСТАНОВЛЕНИЕ
от 18.01.2022 № 122**

об установлении публичного сервитута в порядке главы V.7. Земельного кодекса Российской Федерации по адресу (местоположение): Московская область, Одинцовский городской округ, д. Брехово в пользу Акционерного общества "Мособлгаз" в целях размещения существующего объекта системы газоснабжения и его неотъемлемых технологических частей — Газораспределительная сеть д. Брехово, кадастровый номер 50:20:0000000:288826, находящаяся в собственности Акционерного общества «Мособлгаз», о чем в Едином государственном реестре недвижимости сделана запись регистрации от 17.09.2018 №50:20:0000000:288826-50/001/2018-3

В соответствии с Земельным кодексом Российской Федерации, Федеральным законом от 06.10.2003 № 131-ФЗ «Об общих принципах организации местного самоуправления в Российской Федерации», Законом Московской области № 23/96-ОЗ «О регулировании земельных отношений в Московской области», руководствуясь Уставом муниципального образования Одинцовский городской округ, учитывая ходатайство Акционерного общества "Мособлгаз" (ОГРН 1175024034734, ИНН 5032292612) от 03.12.2021 № Р001-5207300732-52718277,

ПОСТАНОВЛЯЮ:

1. Установить публичный сервитут на срок 588 месяцев в отношении земельных участков, согласно приложению № 1 к настоящему Постановлению, в пользу Акционерного общества "Мособлгаз", в целях размещения существующего объекта системы газоснабжения и его неотъемлемых технологических частей – Газораспределительная сеть д. Брехово, кадастровый номер 50:20:0000000:288826, находящаяся в собственности Акционерного общества «Мособлгаз», о чем в Едином государственном реестре недвижимости сделана запись регистрации от 17.09.2018 №50:20:0000000:288826-50/001/2018-3, в границах в соответствии с приложением № 2 к настоящему Постановлению.

Срок, в течение которого использование земель и частей земельных участков, указанных в пункте 1 настоящего постановления и (или) расположенных на них объектов недвижимого имущества в соответствии с их разрешенным использованием будет невозможно или существенно затруднено (при возникновении таких обстоятельств) в связи с осуществлением сервитута: определяется планами капитального и (или) текущего ремонта, утверждаемыми АО «Мособлгаз» ежегодно в соответствии со Стандартом организации СТО МОГ 9.4-003-2018 «Сети газораспределения и газопотребления. Общие требования к эксплуатации сетей газораспределения и газопотребления», утвержденным приказом АО «Мособлгаз» от 27.09.2018 № 511, разработанным согласно Федеральному закону от 21.07.1997 № 116-ФЗ «О промышленной безопасности опасных производственных объектов», а также Техническому регламенту «О безопасности сетей газораспределения и газопотребления», утвержденному Постановлением Правительства Российской Федерации от 29.10.2010 № 870, но не более трех месяцев в отношении земельных участков, предназначенных для жилищного строительства (в том числе индивидуального жилищного строительства), ведения личного подсобного хозяйства, садоводства, огородничества, или одного года в отношении иных земельных участков.

Порядок установления зон с особыми условиями использования территорий и содержание ограничений прав на земельные участки в границах таких зон, в целях размещения газораспределительных сетей определен Постановлением Правительства Российской Федерации от 20.11.2000 № 878 «Об утверждении Правил охраны газораспределительных сетей».

Акционерному обществу «Мособлгаз»: - привести земли и части земельных участков, указанных в Приложении № 1 к настоящему постановлению в состояние, пригодное для использования в соответствии с видом разрешенного использования, в срок не позднее чем 3 месяца после завершения деятельности, для осуществления которой установлен публичный сервитут; - направить в Администрацию Одинцовского городского округа Московской области подготовленные в соответствии с Приложением № 2 к настоящему Постановлению сведения о границах публичного сервитута в электронном виде в формате XML в течении трех рабочих дней с момента принятия настоящего Постановления.

2. Администрации в течение 5 рабочих дней направить копию настоящего Постановления в Управление Федеральной службы государственной регистрации, кадастра и картографии по Московской области для внесения сведений об установлении публичного сервитута в отношении земельных участков, указанных в пункте 1 настоящего Постановления, в Единый государственный реестр недвижимости.

3. Администрации в течение 5 рабочих дней опубликовать настоящее Постановление (без сведений о границах публичного сервитута) в официальных средствах

массовой информации Одинцовского городского округа Московской области и разместить на официальном информационном сайте администрации - <http://www.odin.ru>. в течение 5 рабочих дней направить копию настоящего Постановления правообладателям земельных участков, в отношении которых принято решение об установлении публичного сервитута.

4. Комитету по управлению муниципальным имуществом Администрации Одинцовского городского округа Московской области в течение 5 рабочих дней направить обладателю публичного сервитута копию настоящего Постановления, сведения о лицах, являющихся правообладателями земельных участков, сведения о лицах, подавших заявления об учете их прав (обременений прав) на земельные участки, способах связи с ними, копии документов, подтверждающих права указанных лиц на земельные участки.

5. Контроль за выполнением настоящего Постановления возложить на заместителя Главы Администрации – начальника Управления правового обеспечения Администрации Одинцовского городского округа Тесля А.А.

Глава Одинцовского
городского округа



А.Р. Иванов

**Приложение № 1
к Постановлению
от 18.01.2022 № 122**

№	Кадастровый номер земельного участка	Адрес / описание местоположения
1	2	3
1	50:20:0060328:144	Местоположение установлено относительно ориентира, расположенного в границах участка. Почтовый адрес ориентира: обл. Московская, р-н Одинцовский, д. Брехово, дом 55
2	50:20:0060328:1167	Московская область, Одинцовский район, сельское поселение Часцовское, д. Брехово, участок 57-в
3	50:20:0060517:61	Московская область, Одинцовский район, д. Брехово, дом 53
4	50:20:0060221:111	обл. Московская, р-н Одинцовский, с/о Часцовский, уч.13, в районе д. Брехово, СНТ "Ока"
5	50:20:0060328:181	Московская область, Одинцовский район, дер. Брехово, участок № 25
6	50:20:0060221:648	Московская область, Одинцовский район, в районе д.Брехово, НПЛПХ "Ока", уч.№24
7	50:20:0060221:15	Местоположение установлено относительно ориентира, расположенного в границах участка. Почтовый адрес ориентира: обл. Московская, р-н Одинцовский, с/о Часцовский, д. Брехово, уч. 36, ТЛПХ "Ока"
8	50:20:0060221:90	Местоположение установлено относительно ориентира, расположенного в границах участка. Почтовый адрес ориентира: обл. Московская, р-н Одинцовский, с/о Часцовский, д. Брехово, уч. 37, ТЛПХ "Ока"
9	50:20:0060221:2792	Московская область, Одинцовский район, Часцовский с.о., дер.Брехово, ТЛПХ "Ока", уч.47
10	50:20:0060221:2794	Московская область, Одинцовский район, Часцовский с.о., дер.Брехово, ТЛПХ "Ока", уч.50
11	50:20:0060328:136	Местоположение установлено относительно ориентира, расположенного в границах участка. Почтовый адрес ориентира: обл. Московская, р-н Одинцовский, д. Брехово, уч.24А
12	50:20:0060214:88	Московская область, Одинцовский район, д. Брехово, дом № 24
13	50:20:0060328:1096	Московская область, Одинцовский район, Часцовский с.о., д. Брехово, д. 1

№	Кадастровый номер земельного участка	Адрес / описание местоположения
1	2	3
14	50:20:0060328:169	Московская область, Одинцовский район, Часцовский с.о., дер.Брехово, уч. 1-б
15	50:20:0060328:78	обл. Московская, р-н Одинцовский, с/о Часцовский, д. Брехово, уч.1-В, (д.1-В)
16	50:20:0000000:307390	Московская область, р-н Одинцовский, с/о Часцовский, в районе д. Покровское , уч. 1
17	50:20:0060325:96	Московская область, Одинцовский район, с. Покровское, уч. 28-б
18	50:20:0000000:307251	Московская область, р-н Одинцовский, Звенигородское лесничество, Шараповское участковое лесничество, квартал 56, выделы 20-23,25, квартал 67, выделы 1-30, квартал 72, выделы 1-21, квартал 73, выделы 1-35, квартал 74, выделы 1-28, квартал 80, выделы 1-26, квартал 81, выделы 1-43
19	50:20:0060517:60	Местоположение установлено относительно ориентира, расположенного в границах участка. Почтовый адрес ориентира: обл. Московская, р-н Одинцовский, с/о Часцовский, д. Брехово, дом 34
20	50:20:0060517:71	Местоположение установлено относительно ориентира, расположенного в границах участка. Почтовый адрес ориентира: обл. Московская, р-н Одинцовский, в районе д.Брехово, дом 36
21	50:20:0060328:150	Местоположение установлено относительно ориентира, расположенного в границах участка. Почтовый адрес ориентира: обл. Московская, р-н Одинцовский, д. Брехово, дом 36
22	50:20:0060517:96	Московская область, р-н Одинцовский, д Брехово
23	50:20:0060517:55	Московская область, Одинцовский район, Часцовский с.о., дер. Брехово, уч. 38 Б
24	50:20:0060517:76	Местоположение установлено относительно ориентира, расположенного в границах участка. Почтовый адрес ориентира: обл. Московская, р-н Одинцовский, д. Брехово, дом 40
25	50:20:0060517:51	Местоположение установлено относительно ориентира, расположенного в границах участка. Почтовый адрес ориентира: обл. Московская, р-н Одинцовский, с/о Часцовский, д. Брехово, дом 42
26	50:20:0000000:307486	Московская область, р-н Одинцовский, с/п Часцовское , в районе д.Часцы, уч.3

№	Кадастровый номер земельного участка	Адрес / описание местоположения
1	2	3
27	50:20:0000000:303667	Московская область, р-н Одинцовский, д. Брехово
28	50:20:0000000:301303	Московская область, Одинцовский район, с/п Часцовское, д. Брехово
29	50:20:0060328:109	Местоположение установлено относительно ориентира, расположенного в границах участка. Почтовый адрес ориентира: обл. Московская, р-н Одинцовский, с/о Часцовский, д. Брехово, дом 65
30	50:20:0060328:113	Местоположение установлено относительно ориентира, расположенного в границах участка. Почтовый адрес ориентира: обл. Московская, р-н Одинцовский, д. Брехово, дом 63
31	50:20:0060328:139	Местоположение установлено относительно ориентира, расположенного в границах участка. Почтовый адрес ориентира: обл. Московская, р-н Одинцовский, д. Брехово, дом 61
32	50:20:0060328:979	Московская область, Одинцовский район, Часцовский с/о, Брехово, уч. 57-б
33	50:20:0060328:102	Местоположение установлено относительно ориентира, расположенного в границах участка. Почтовый адрес ориентира: обл. Московская, р-н Одинцовский, с/о Часцовский, д. Брехово, уч. 57-В
34	50:20:0060328:1162	Московская область, Одинцовский район, сельское поселение Часцовское, дер. Брехово, участок № 57-д
35	50:20:0060328:1163	Московская область. Одинцовский район, с/о Часцовский. д.Брехово

ОПИСАНИЕ МЕСТОПОЛОЖЕНИЯ ГРАНИЦ

Публичный сервитут объекта «Газораспределительная сеть д. Брехово», кадастровый номер 50:20:0000000:288826

(наименование объекта, местоположение границ которого описано (далее - объект))

Раздел 1

Сведения об объекте		
№ п/п	Характеристики объекта	Описание характеристик
1	2	3
1	Местоположение объекта	Московская область, Одинцовский городской округ, д. Брехово
2	Площадь объекта ± величина погрешности определения площади ($P \pm \Delta P$)	7 627 м² ± 31 м²
3	Иные характеристики объекта	Вид объекта реестра границ: Зона с особыми условиями использования территории Содержание ограничений использования объектов недвижимости в пределах зоны или территории: Публичный сервитут, для целей размещения линейных объектов системы газоснабжения, их неотъемлемых технологических частей. Срок установления 49 лет.

Раздел 2

Сведения о местоположении границ объекта

1. Система координат МСК 50, зона 2

2. Сведения о характерных точках границ объекта

Обозначение характерных точек границ	Координаты, м		Метод определения координат характерной точки	Средняя квадратическая погрешность положения характерной точки (Mt), м	Описание обозначения точки на местности (при наличии)
	X	Y			
1	2	3	4	5	6
1	456 746,54	2 146 060,86	Аналитический метод	0,10	—
2	456 746,08	2 146 061,98		0,10	
3	456 745,65	2 146 064,99		0,10	
4	456 745,54	2 146 068,57		0,10	
5	456 746,01	2 146 071,53		0,10	
6	456 747,96	2 146 077,32		0,10	
7	456 752,01	2 146 084,54		0,10	
8	456 751,94	2 146 088,40		0,10	
9	456 760,67	2 146 099,86		0,10	
10	456 770,18	2 146 114,17		0,10	
11	456 771,44	2 146 115,34		0,10	
12	456 774,00	2 146 120,64		0,10	
13	456 778,78	2 146 134,19		0,10	
14	456 791,56	2 146 146,08		0,10	
15	456 796,70	2 146 158,16		0,10	
16	456 792,36	2 146 179,85		0,10	
17	456 789,19	2 146 183,86		0,10	
18	456 793,66	2 146 187,83		0,10	
19	456 830,96	2 146 197,47		0,10	
20	456 831,96	2 146 193,60		0,10	
21	456 795,59	2 146 184,20		0,10	
22	456 794,67	2 146 183,38		0,10	
23	456 796,09	2 146 181,58		0,10	
24	456 800,87	2 146 157,74		0,10	
25	456 794,90	2 146 143,73		0,10	
26	456 782,22	2 146 131,93		0,10	
27	456 777,70	2 146 119,11		0,10	
28	456 774,72	2 146 112,92		0,10	
29	456 773,25	2 146 111,56		0,10	
30	456 763,93	2 146 097,54		0,10	
31	456 755,97	2 146 087,09		0,10	
32	456 756,04	2 146 083,53		0,10	
33	456 751,63	2 146 075,69		0,10	
34	456 749,91	2 146 070,57		0,10	
35	456 749,55	2 146 068,32		0,10	
36	456 749,64	2 146 065,34		0,10	
37	456 750,13	2 146 062,65		0,10	
38	456 763,91	2 146 057,67		0,10	
39	456 761,94	2 146 054,13		0,10	
40	456 749,83	2 146 058,51		0,10	
41	456 748,45	2 146 055,81		0,10	
42	456 744,89	2 146 057,63		0,10	
1	456 746,54	2 146 060,86		0,10	
43	456 430,79	2 147 446,64	Аналитический метод	0,10	—
44	456 435,72	2 147 434,08		0,10	
45	456 447,06	2 147 406,35		0,10	
46	456 465,90	2 147 361,06		0,10	

Раздел 2

Сведения о местоположении границ объекта					
1	2	3	4	5	6
47	456 469,60	2 147 351,71	Аналитический метод	0,10	—
48	456 481,95	2 147 324,44		0,10	
49	456 497,24	2 147 312,28		0,10	
50	456 511,69	2 147 302,02		0,10	
51	456 518,11	2 147 297,81		0,10	
52	456 529,36	2 147 303,91		0,10	
53	456 538,36	2 147 309,08		0,10	
54	456 538,76	2 147 309,99		0,10	
55	456 540,74	2 147 312,25		0,10	
56	456 543,97	2 147 314,33		0,10	
57	456 546,75	2 147 315,46		0,10	
58	456 549,74	2 147 315,72		0,10	
59	456 550,87	2 147 315,47		0,10	
60	456 571,77	2 147 325,81		0,10	
61	456 591,04	2 147 337,04		0,10	
62	456 594,92	2 147 344,04		0,10	
63	456 598,19	2 147 344,91		0,10	
64	456 598,18	2 147 345,77		0,10	
65	456 585,86	2 147 380,50		0,10	
66	456 574,96	2 147 445,23		0,10	
67	456 569,81	2 147 460,02		0,10	
68	456 565,45	2 147 476,07		0,10	
69	456 542,40	2 147 519,17		0,10	
70	456 539,26	2 147 525,79		0,10	
71	456 533,56	2 147 536,05		0,10	
72	456 520,32	2 147 564,44		0,10	
73	456 519,01	2 147 568,26		0,10	
74	456 511,23	2 147 584,72		0,10	
75	456 514,85	2 147 586,43		0,10	
76	456 522,72	2 147 569,77		0,10	
77	456 524,04	2 147 565,95		0,10	
78	456 537,13	2 147 537,87		0,10	
79	456 542,82	2 147 527,62		0,10	
80	456 545,97	2 147 520,99		0,10	
81	456 569,19	2 147 477,55		0,10	
82	456 573,63	2 147 461,20		0,10	
83	456 578,85	2 147 446,22		0,10	
84	456 589,74	2 147 381,51		0,10	
85	456 602,10	2 147 346,67		0,10	
86	456 611,97	2 147 348,54		0,10	
87	456 612,68	2 147 344,60		0,10	
88	456 602,20	2 147 342,62		0,10	
89	456 602,21	2 147 341,84		0,10	
90	456 597,59	2 147 340,61		0,10	
91	456 594,01	2 147 334,14		0,10	
92	456 573,65	2 147 322,27		0,10	
93	456 555,52	2 147 313,33		0,10	
94	456 557,39	2 147 311,32		0,10	
95	456 557,91	2 147 310,54		0,10	
96	456 559,19	2 147 307,82		0,10	
97	456 559,61	2 147 304,85		0,10	
98	456 559,12	2 147 301,89		0,10	
99	456 557,79	2 147 299,21		0,10	
100	456 554,98	2 147 296,53		0,10	
101	456 553,16	2 147 295,37		0,10	

Раздел 2

Сведения о местоположении границ объекта					
1	2	3	4	5	6
102	456 550,42	2 147 294,15	Аналитический метод	0,10	—
103	456 547,44	2 147 293,81		0,10	
104	456 544,49	2 147 294,36		0,10	
105	456 541,84	2 147 295,76		0,10	
106	456 539,75	2 147 297,86		0,10	
107	456 539,15	2 147 298,67		0,10	
108	456 537,75	2 147 301,32		0,10	
109	456 537,27	2 147 303,88		0,10	
110	456 531,32	2 147 300,42		0,10	
111	456 517,92	2 147 293,16		0,10	
112	456 509,43	2 147 298,72		0,10	
113	456 494,83	2 147 309,08		0,10	
114	456 478,71	2 147 321,91		0,10	
115	456 465,92	2 147 350,15		0,10	
116	456 462,20	2 147 359,56		0,10	
117	456 443,36	2 147 404,83		0,10	
118	456 432,01	2 147 432,59		0,10	
119	456 427,07	2 147 445,18		0,10	
43	456 430,79	2 147 446,64		0,10	
120	455 958,68	2 148 290,68	Аналитический метод	0,10	—
121	456 005,52	2 148 266,70		0,10	
122	455 996,96	2 148 250,08		0,10	
123	456 001,96	2 148 247,48		0,10	
124	456 010,36	2 148 243,60		0,10	
125	456 051,99	2 148 223,27		0,10	
126	456 061,41	2 148 217,67		0,10	
127	456 072,84	2 148 211,78		0,10	
128	456 086,07	2 148 204,64		0,10	
129	456 091,01	2 148 201,69		0,10	
130	456 094,00	2 148 207,54		0,10	
131	456 122,75	2 148 193,08		0,10	
132	456 207,33	2 148 134,62		0,10	
133	456 219,39	2 148 128,06		0,10	
134	456 228,11	2 148 122,19		0,10	
135	456 254,29	2 148 142,07		0,10	
136	456 291,48	2 148 168,00		0,10	
137	456 322,41	2 148 187,69		0,10	
138	456 347,16	2 148 203,09		0,10	
139	456 352,57	2 148 196,65		0,10	
140	456 378,13	2 148 212,01		0,10	
141	456 434,30	2 148 243,00		0,10	
142	456 455,44	2 148 249,83		0,10	
143	456 537,64	2 148 281,42		0,10	
144	456 539,07	2 148 277,68		0,10	
145	456 456,78	2 148 246,07		0,10	
146	456 435,90	2 148 239,31		0,10	
147	456 380,13	2 148 208,55		0,10	
148	456 351,70	2 148 191,47		0,10	
149	456 346,33	2 148 197,86		0,10	
150	456 324,54	2 148 184,31		0,10	
151	456 293,70	2 148 164,68		0,10	
152	456 256,62	2 148 138,82		0,10	
153	456 231,61	2 148 119,84		0,10	
154	456 233,85	2 148 118,33		0,10	
155	456 228,41	2 148 112,95		0,10	

Раздел 2

Сведения о местоположении границ объекта					
1	2	3	4	5	6
156	456 229,32	2 148 110,09	Аналитический метод	0,10	—
157	456 229,35	2 148 107,09		0,10	
158	456 228,49	2 148 104,22		0,10	
159	456 226,24	2 148 101,16		0,10	
160	456 224,64	2 148 099,68		0,10	
161	456 222,15	2 148 098,00		0,10	
162	456 219,28	2 148 097,12		0,10	
163	456 216,28	2 148 097,14		0,10	
164	456 213,42	2 148 098,05		0,10	
165	456 211,30	2 148 099,44		0,10	
166	456 209,92	2 148 100,88		0,10	
167	456 208,36	2 148 099,28		0,10	
168	456 214,50	2 148 089,30		0,10	
169	456 211,19	2 148 077,47		0,10	
170	456 211,88	2 148 075,77		0,10	
171	456 232,33	2 148 032,05		0,10	
172	456 251,14	2 147 990,22		0,10	
173	456 279,98	2 147 929,39		0,10	
174	456 318,40	2 147 846,15		0,10	
175	456 314,77	2 147 844,47		0,10	
176	456 276,36	2 147 927,69		0,10	
177	456 247,50	2 147 988,54		0,10	
178	456 228,70	2 148 030,38		0,10	
179	456 208,22	2 148 074,16		0,10	
180	456 206,97	2 148 077,22		0,10	
181	456 210,18	2 148 088,70		0,10	
182	456 203,32	2 148 099,85		0,10	
183	456 207,85	2 148 104,48		0,10	
184	456 207,40	2 148 107,26		0,10	
185	456 207,81	2 148 110,23		0,10	
186	456 209,09	2 148 112,94		0,10	
187	456 211,84	2 148 115,99		0,10	
188	456 214,24	2 148 117,79		0,10	
189	456 217,06	2 148 118,80		0,10	
190	456 220,06	2 148 118,93		0,10	
191	456 222,81	2 148 118,21		0,10	
192	456 224,74	2 148 119,64		0,10	
193	456 217,31	2 148 124,64		0,10	
194	456 205,23	2 148 131,21		0,10	
195	456 120,71	2 148 189,63		0,10	
196	456 095,75	2 148 202,18		0,10	
197	456 092,75	2 148 196,30		0,10	
198	456 088,00	2 148 198,75		0,10	
199	456 084,08	2 148 201,16		0,10	
200	456 070,94	2 148 208,26		0,10	
201	456 059,47	2 148 214,16		0,10	
202	456 050,08	2 148 219,75		0,10	
203	456 008,65	2 148 239,99		0,10	
204	456 000,20	2 148 243,89		0,10	
205	455 991,58	2 148 248,37		0,10	
206	456 000,12	2 148 264,97		0,10	
207	455 956,88	2 148 287,10		0,10	
120	455 958,68	2 148 290,68		0,10	
3. Сведения о характерных точках части (частей) границы объекта					
1	2	3	4	5	6

Раздел 2

Сведения о местоположении границ объекта					
1	2	3	4	5	6
—	—	—	—	—	—

Раздел 3

Сведения о местоположении измененных (уточненных) границ объекта

1. Система координат МСК 50, зона 2

2. Сведения о характерных точках границ объекта

Обозначение характерных точек границы	Существующие координаты, м		Измененные (уточненные) координаты, м		Метод определения координат характерной точки	Средняя квадратическая погрешность положения характерной точки (Mt), м	Описание обозначения точки на местности (при наличии)
	X	Y	X	Y			
1	2	3	4	5	6	7	8
—	—	—	—	—	—	—	—
3. Сведения о характерных точках части (частей) границы объекта							
1	2	3	4	5	6	7	8
—	—	—	—	—	—	—	—

Раздел 4
План границ объекта



Масштаб 1:7 000

Используемые условные знаки и обозначения:

- 7 - характерная точка границы зоны
- граница зоны
- граница земельного участка по сведениям ЕГРН
- граница кадастрового квартала по сведениям ЕГРН

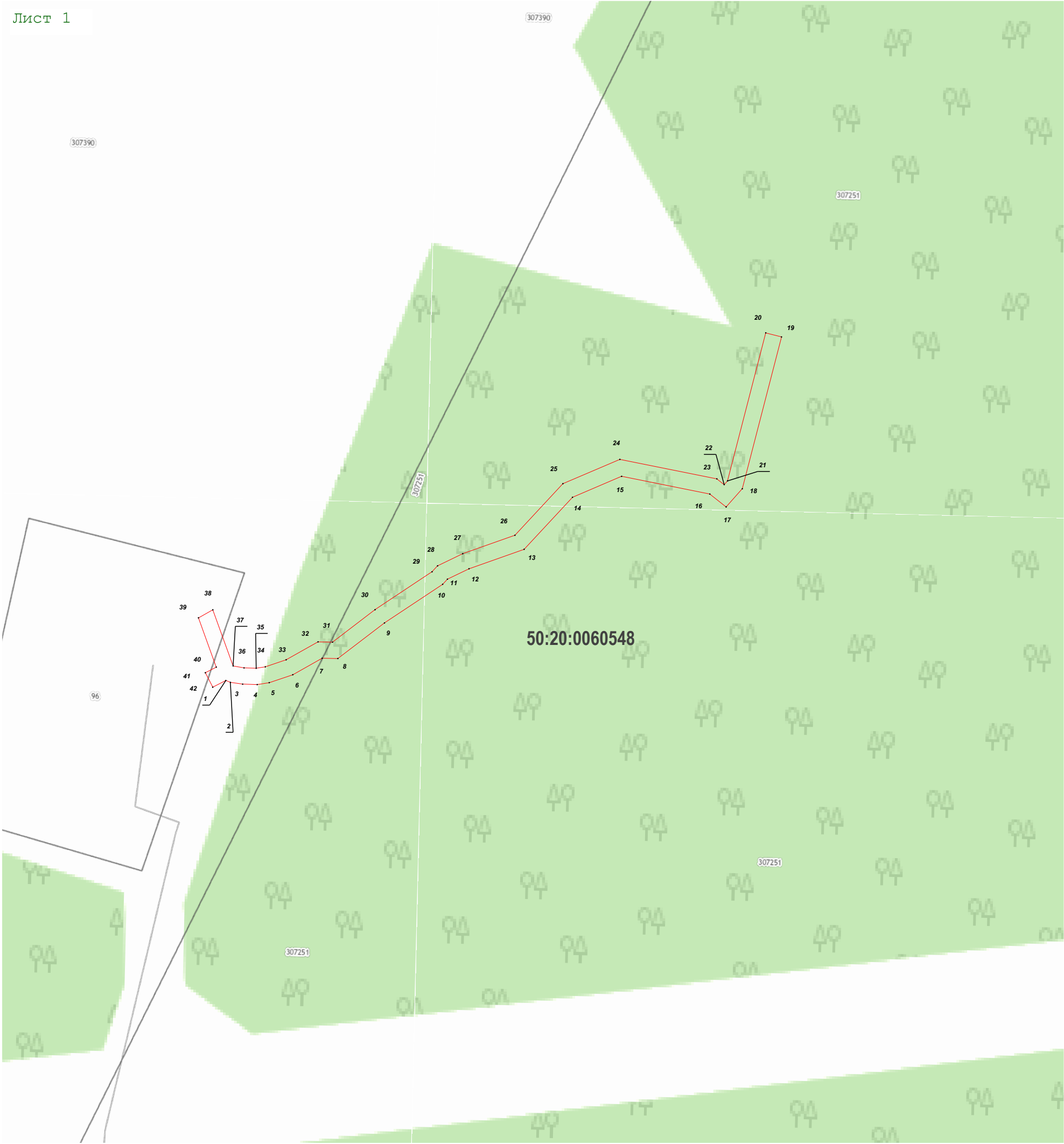
Подпись _____ Дата « 22 » ноября 20 21 г.

Место для оттиска печати (при наличии) лица, составившего описание местоположения границ объекта



Раздел 4
План границ объекта

Лист 1



Масштаб 1:1 000

Используемые условные знаки и обозначения:

- 7 - характерная точка границы зоны
- граница зоны
- граница земельного участка по сведениям ЕГРН
- граница кадастрового квартала по сведениям ЕГРН

Подпись _____ Дата « 22 » _____ ноября 20 21 г.

Место для оттиска печати (при наличии) лица, составившего описание местоположения границ объекта



Раздел 4

План границ объекта

Лист 2



Масштаб 1:1 000

Используемые условные знаки и обозначения:

- 7 - характеристическая точка границы зоны
- граница зоны
- граница земельного участка по сведениям ЕГРН
- граница кадастрового квартала по сведениям ЕГРН

Подпись _____ Дата « 22 » ноября 20 21 г.

Место для оттиска печати (при наличии) лица, составившего описание местоположения границ объекта



План границ объекта

— Лист 3



Масштаб 1:1 000

Используемые условные знаки и обозначения:

- 7 - характеристическая точка границы зоны
- граница зоны
- граница земельного участка по сведениям ЕГРН
- граница кадастрового квартала по сведениям ЕГРН

Подпись _____ Дата « 22 » ноября 2021 г.

Место для оттиска печати (при наличии) лица, составившего описание местоположения границ объекта

План границ объекта

Лист 4



Масштаб 1:1 000

Используемые условные знаки и обозначения:

- 7 - характеристическая точка границы зоны
- граница зоны
- граница земельного участка по сведениям ЕГРН
- граница кадастрового квартала по сведениям ЕГРН

Подпись _____ Дата « 22 » ноября 2021 г.

Место для оттиска печати (при наличии) лица, составившего описание местоположения границ объекта



План границ объекта

Лист 5



Масштаб 1:1 000

Используемые условные знаки и обозначения:

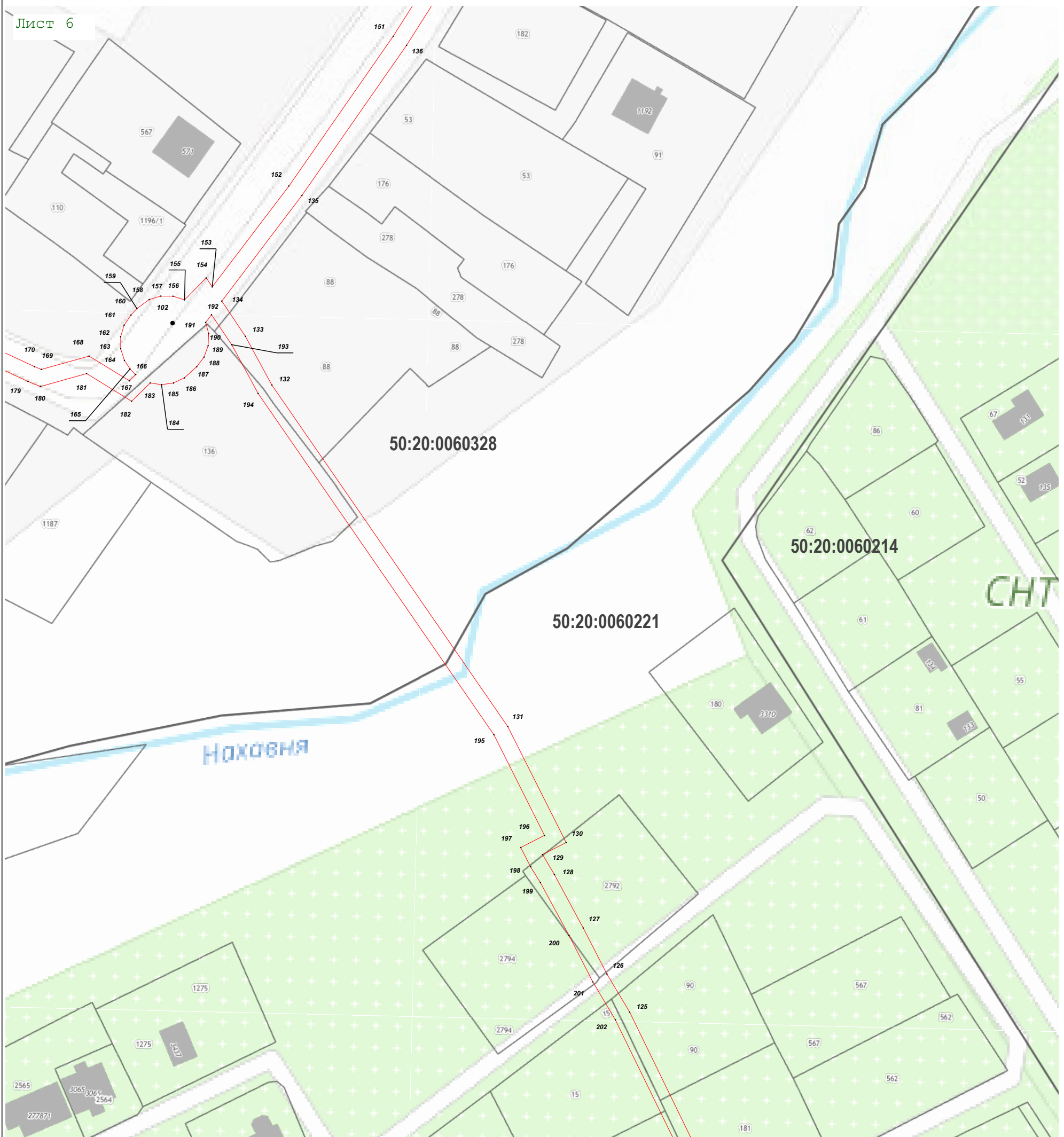
- 7 - характерная точка границы зоны
- граница зоны
- граница земельного участка по сведениям ЕГРН
- граница кадастрового квартала по сведениям ЕГРН

Подпись _____ Дата « 22 » ноября 2021 г.

Место для оттиска печати (при наличии) лица, составившего описание местоположения границ объекта

Раздел 4
План границ объекта

Лист 6



Масштаб 1:1 000

Используемые условные знаки и обозначения:

- 7 - характерная точка границы зоны
- граница зоны
- граница земельного участка по сведениям ЕГРН
- граница кадастрового квартала по сведениям ЕГРН

Подпись _____ Дата « 22 » ноября 20 21 г.

Место для оттиска печати (при наличии) лица, составившего описание местоположения границ объекта







Раздел 4
План границ объекта



Масштаб 1:1 000

Используемые условные знаки и обозначения:

-  7 - характерная точка границы зоны
-  - граница зоны
-  - граница земельного участка по сведениям ЕГРН
-  - граница кадастрового квартала по сведениям ЕГРН

Подпись _____



Дата « 22 » ноября 20 21 г.

Место для оттиска печати (при наличии) лица, составившего описание местоположения границ объекта