

# Схема расположения границ публичного сервитута


Объект: Газопровод низкого давления  $P \leq 0,003$  МПа, газопровод высокого давления  $P \leq 1,2$  МПа с установкой газорегуляторного пункта

Местоположение/кадастровый №: Московская область, Одинцовский г.о., д. Солманово к. н. 50:20:0070305:552

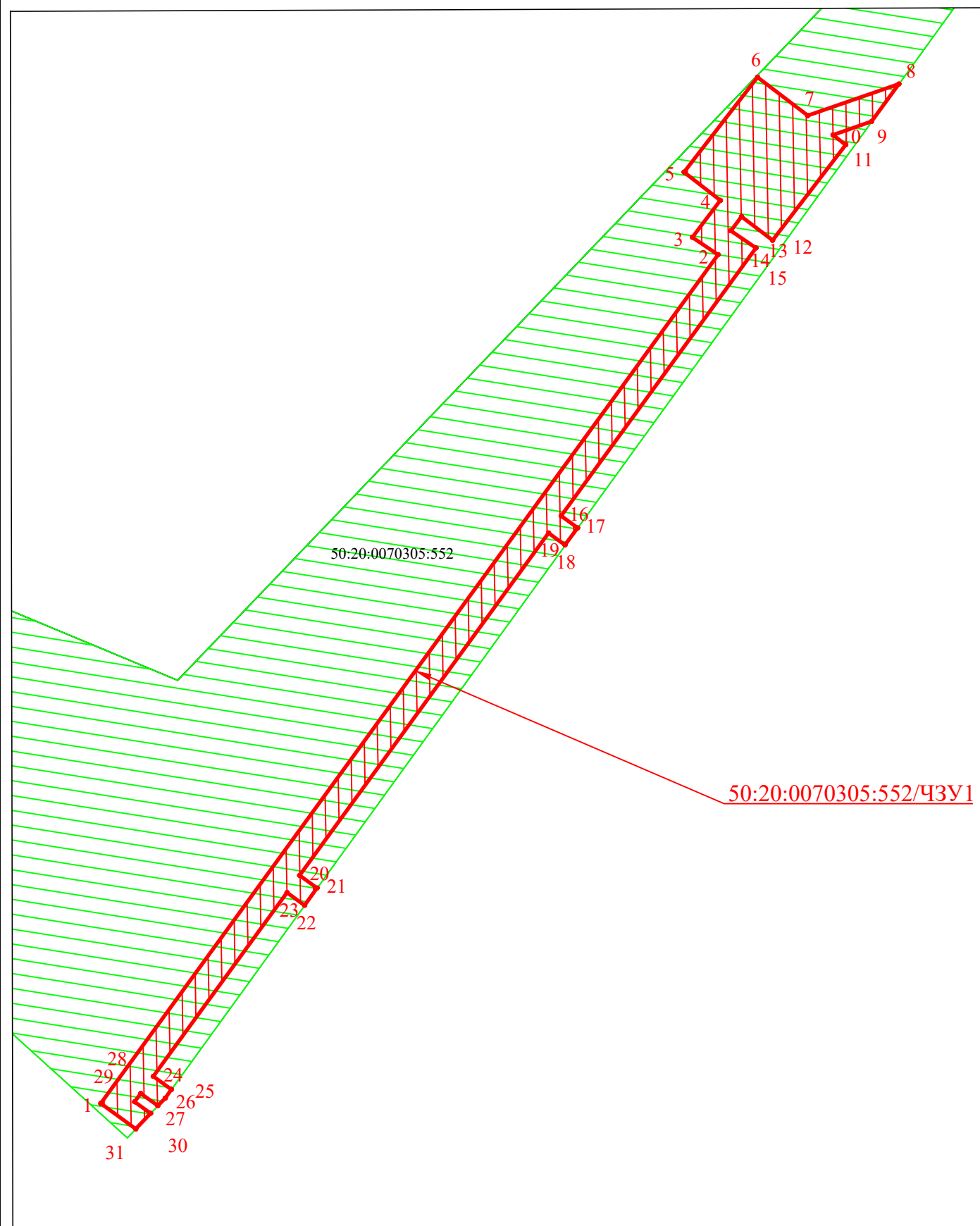
Ведомость вычисления площади земельного участка

Система координат - МСК зона 2





Метод определения координат: аналитический



Земельный участок площадью 1655 кв. м для установления публичного сервитута, формируется на земельном участке с кадастровым номером 50:20:0070305:552



### Условные обозначения:

-  - границы земельных участков по сведениям ЕГРН
-  - границы земельного участка для строительства
-  - граница земельного участка
-  - номер и обозначение характерной точки границы испрашиваемого земельного участка
- 50:00:0000000:425 - кадастровый номер земельного участка, согласно кадастровым сведениям
- 50:00:0000000/3У1 - условный номер испрашиваемого земельного участка

Условный номер земельного участка 50:20:0070305:552/ЧЗУ1		
Площадь земельного участка 1655 м <sup>2</sup>		
Обозначение характерных точек границ	Координаты, м	
	X	Y
1	454339.00	2169895.53
2	454498.30	2170011.44
3	454501.55	2170006.62
4	454508.48	2170011.87
5	454513.78	2170005.04
6	454531.61	2170018.85
7	454524.40	2170028.27
8	454530.33	2170045.36
9	454523.32	2170040.26
10	454520.76	2170033.02
11	454518.93	2170035.40
12	454500.99	2170021.65
13	454505.44	2170015.84
14	454502.79	2170013.83
15	454499.56	2170018.54
16	454449.29	2169981.95
17	454447.02	2169985.06
18	454443.80	2169982.69
19	454446.05	2169979.60
20	454381.81	2169932.86
21	454379.43	2169936.15
22	454376.19	2169933.82
23	454378.58	2169930.51
24	454344.09	2169905.41
25	454341.64	2169908.80
26	454339.99	2169907.63
27	454338.56	2169906.23
28	454340.87	2169903.04
29	454339.31	2169901.90
30	454337.14	2169904.89
31	454334.20	2169902.12
1	454339.00	2169895.53

Описание границ смежных землепользователей	
от 1 до 1 точки -	50:20:0070305:552

Кадастровый инженер



Бергунова Д.В.