

## Утверждена

(наименование документа об утверждении, включая наименования органов государственной власти или

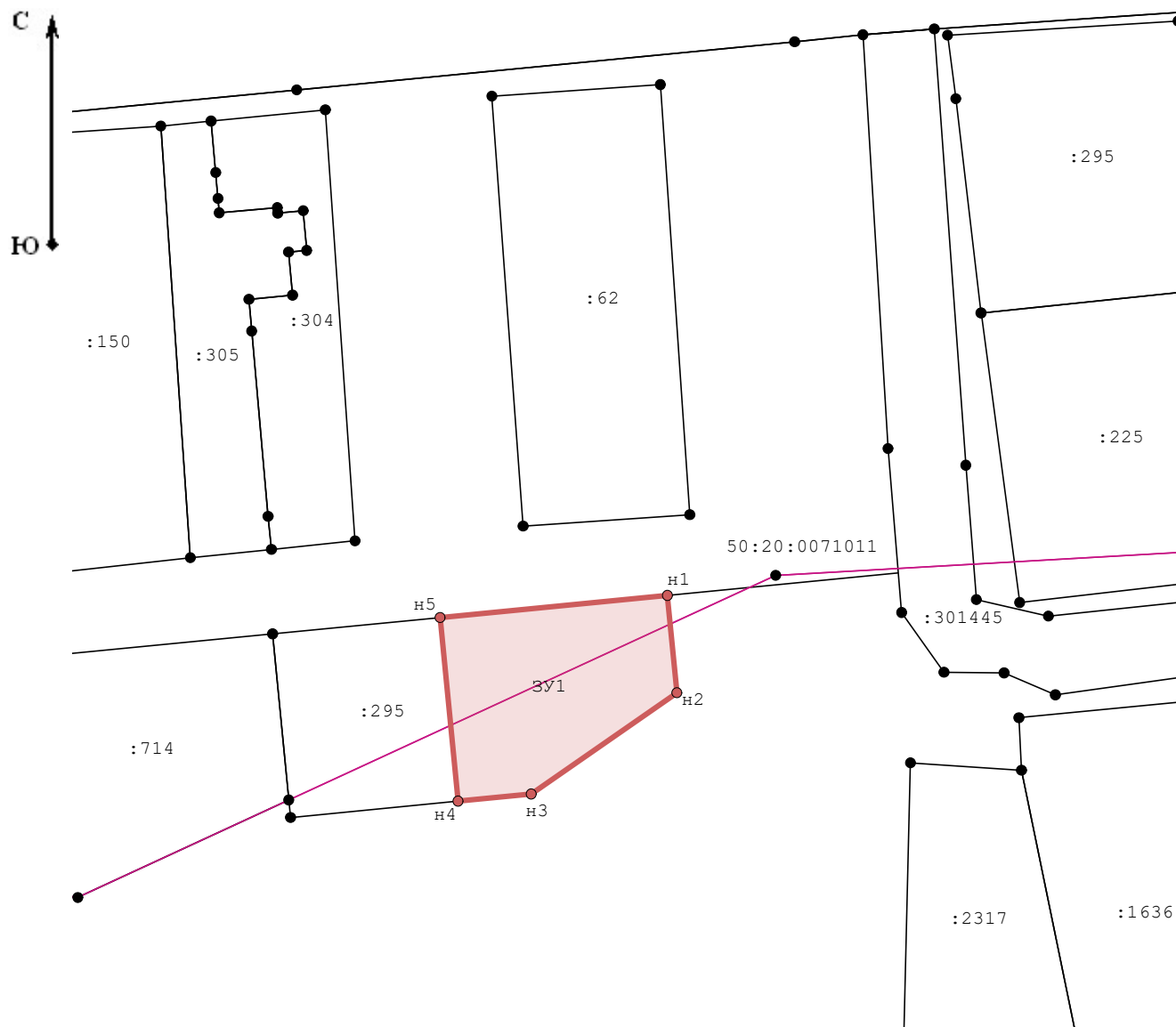
органов местного самоуправления, принявших решение об утверждении схемы или

подписавших соглашение о перераспределении земельных участков)

от \_\_\_\_\_ № \_\_\_\_\_

### Схема расположения земельного участка или земельных участков на кадастровом плане территории


Площадь земельного участка		500 м <sup>2</sup>	
Обозначение характерных точек границ	Координаты, м		
	X	Y	
1	2	3	
н1	452 810,48	2 156 258,34	
н2	452 798,90	2 156 259,47	
н3	452 786,87	2 156 242,16	
н4	452 786,02	2 156 233,46	
н5	452 807,85	2 156 231,33	
н1	452 810,48	2 156 258,34	





Масштаб 1:800


**Условные обозначения:**

50:20:0071011 - Номер кадастрового квартала

 - Граница кадастрового квартала

 - образуемый земельный участок


 - Граница образуемого земельного участка

 - Характерная точка образуемого земельного участка

ЗУ1 - Наименование образуемого земельного участка

н1 - Наименование характерной точки образуемого земельного участка

:244 - Кадастровый номер земельного участка, сведения о местоположении которого имеются в ЕГРН

 - Граница земельного участка, сведения о местоположении которого имеются в ЕГРН

 - Характерная точка земельного участка, сведения о местоположении которого имеются в ЕГРН