

ОПИСАНИЕ МЕСТОПОЛОЖЕНИЯ ГРАНИЦ

Публичный сервитут объекта «Газораспределительная сеть п. Горки-2, ЖСК Серебрянные ключи»,
кадастровый номер 50:20:0040610:85

(наименование объекта, местоположение границ которого описано (далее - объект))

Раздел 1

Сведения об объекте

№ п/п	Характеристики объекта	Описание характеристик
1	2	3
1	Местоположение объекта	Московская область, Одинцовский городской округ, Горки-2 п.
2	Площадь объекта ± величина погрешности определения площади ($P \pm \Delta P$)	1 805 м ² ± 15 м ²
3	Иные характеристики объекта	Вид объекта реестра границ: Зона с особыми условиями использования территории Содержание ограничений использования объектов недвижимости в пределах зоны или территории: Публичный сервитут, для целей размещения линейных объектов системы газоснабжения, их неотъемлемых технологических частей. Срок установления 49 лет.

Раздел 2





Сведения о местоположении границ объекта

1. Система координат МСК-50, зона 2					
2. Сведения о характерных точках границ объекта					
Обозначение характерных точек границ	Координаты, м		Метод определения координат характерной точки	Средняя квадратическая погрешность положения характерной точки (Mt), м	Описание обозначения точки на местности (при наличии)
	X	Y			
1	2	3	4	5	6
1	465 345,11	2 166 787,69	Аналитический метод	0,10	—
2	465 345,86	2 166 790,59		0,10	
3	465 346,83	2 166 792,33		0,10	
4	465 348,12	2 166 793,86		0,10	
5	465 349,70	2 166 795,09		0,10	
6	465 351,48	2 166 795,98		0,10	
7	465 355,38	2 166 796,74		0,10	
8	465 358,35	2 166 796,43		0,10	
9	465 360,22	2 166 795,73		0,10	
10	465 361,92	2 166 794,68		0,10	
11	465 363,37	2 166 793,31		0,10	
12	465 364,53	2 166 791,67		0,10	
13	465 365,67	2 166 788,47		0,10	
14	465 366,26	2 166 783,95		0,10	
15	465 366,00	2 166 781,96		0,10	
16	465 365,36	2 166 780,07		0,10	
17	465 364,35	2 166 778,35		0,10	
18	465 363,02	2 166 776,86		0,10	
19	465 361,42	2 166 775,66		0,10	
20	465 359,34	2 166 774,72		0,10	
21	465 410,16	2 166 422,11		0,10	
22	465 406,20	2 166 421,51		0,10	
23	465 355,39	2 166 774,09		0,10	
24	465 352,68	2 166 774,50		0,10	
25	465 350,83	2 166 775,26		0,10	
26	465 349,17	2 166 776,38		0,10	
27	465 347,77	2 166 777,80		0,10	
28	465 346,68	2 166 779,47		0,10	
29	465 345,94	2 166 781,33		0,10	
30	465 345,09	2 166 785,70		0,10	
1	465 345,11	2 166 787,69	0,10		
3. Сведения о характерных точках части (частей) границы объекта					
1	2	3	4	5	6
—	—	—	—	—	—

Раздел 4
План границ объекта



Используемые условные знаки и обозначения:

-  - граница кадастрового квартала по сведениям ЕГРН
-  - характерная точка границы зоны
-  - граница зоны
-  - граница земельного участка по сведениям ЕГРН

Подпись _____ Дата « 8 » февраля 20 22 г.

Место для оттиска печати (при наличии) лица, составившего описание местоположения границ объекта