

Утверждена

(наименование документа об утверждении, включая наименования органов государственной власти или

органов местного самоуправления, принявших решение об утверждении схемы или

подписавших соглашение о перераспределении земельных участков)

от _____ № _____





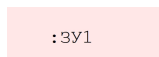

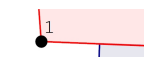

Схема расположения земельного участка или земельных участков на кадастровом плане территории

Площадь земельного участка		1 086 м ²	
Обозначение характерных точек границ	Координаты, м		
	X	Y	
1	2	3	
9	466 031,31	2 136 140,50	
10	466 085,60	2 136 128,94	
11	466 088,98	2 136 148,39	
12	466 035,70	2 136 159,78	
9	466 031,31	2 136 140,50	



Масштаб 1:1 000

Условные обозначения:

-  - Доступ к земельному участку через земли общего пользования
-  - образуемый земельный участок
-  - земельный участок, включенный в ЕГРН
- МСК-50, зона 2 - Система координат
- 50:20:0080806 - Номер кадастрового квартала
-  - Граница кадастрового квартала
-  - Обозначение образуемого земельного участка
-  - Зоны с особыми условиями использования территорий
-  - образуемая точка, сведения о которой помогают однозначно определить ее местоположение
-  - Номер земельного участка в кадастровом квартале