

Утверждена

(наименование документа об утверждении, включая наименования органов государственной власти или органов местного самоуправления, принявших решение об утверждении схемы или подписавших соглашение о перераспределении земельных участков)

от _____ № _____



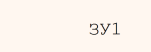


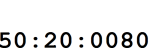
Схема расположения земельного участка или земельных участков на кадастровом плане территории

Система координат:					
Условный номер земельного участка		:ЗУ1			
Площадь земельного участка		1 254 м ²			
Обозначение характерных точек границ	Координаты		Обозначение характерных точек границ	Координаты	
	X	Y		X	Y
1	476 429,52	2 145 280,70	4	476 467,76	2 145 262,29
2	476 445,68	2 145 316,23	1	476 429,52	2 145 280,70
3	476 464,70	2 145 308,35			



Масштаб 1:1 000

Условные обозначения:

-  - вновь образованная часть границы, сведения о которой достаточны для определения ее местоположения
-  - образуемая точка, сведения о которой достаточны для определения ее местоположения
-  - вновь образуемый земельный участок
-  - граница кадастрового квартала
-  - кадастровый номер земельного участка в ЕГРН
-  - кадастровый номер квартала