

ОПИСАНИЕ МЕСТОПОЛОЖЕНИЯ ГРАНИЦ

Публичный сервитут объекта "Газопровод высокого давления $P \leq 0,6$ МПа с установкой ГРПШ, газопровод низкого давления $P \leq 5,0$ кПа по адресу: Московская область, Одинцовский г.о., д. Папушево. Догазификация населенного пункта-деревни Папушево, расположенной по адресу: Московская область, Одинцовский г.о."

(наименование объекта, местоположение границ которого описано (далее - объект))

Раздел 1

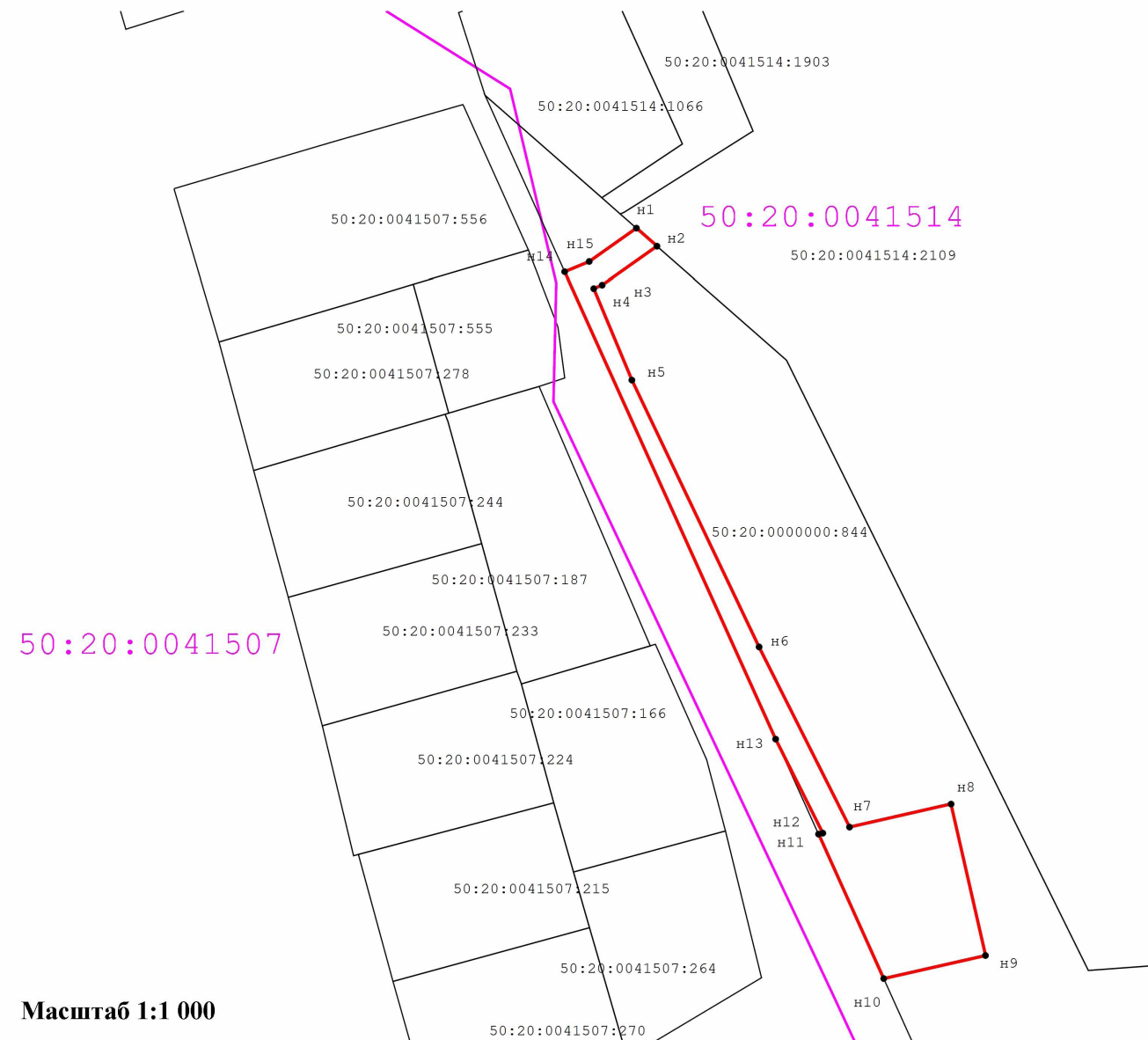
Сведения об объекте		
№ п/п	Характеристики объекта	Описание характеристик
1	2	3
1	Местоположение объекта	Московская область, Одинцово г, Папушево д
2	Площадь объекта \pm величина погрешности определения площади ($P \pm \Delta P$)	765 м ² \pm 10 м ²
3	Иные характеристики объекта	Вид объекта реестра границ: Зона с особыми условиями использования территории Содержание ограничений использования объектов недвижимости в пределах зоны или территории: Публичный сервитут для целей размещения линейных объектов системы газоснабжения, их неотъемлемых технологических частей. Срок установления 49 лет.

Раздел 2

Сведения о местоположении границ объекта







1. Система координат МСК-50, зона 2					
2. Сведения о характерных точках границ объекта					
Обозначение характерных точек границ	Координаты, м		Метод определения координат характерной точки	Средняя квадратическая погрешность положения характерной точки (Mt), м	Описание обозначения точки на местности (при наличии)
	X	Y			
1	2	3	4	5	6
н1	461 495,27	2 159 015,71	Метод спутниковых геодезических измерений (определений)	0,10	—
н2	461 492,56	2 159 018,80		0,10	
н3	461 486,73	2 159 010,56		0,10	
н4	461 486,21	2 159 009,29		0,10	
н5	461 472,44	2 159 015,03		0,10	
н6	461 432,27	2 159 034,16		0,10	
н7	461 405,15	2 159 047,76		0,10	
н8	461 408,61	2 159 063,03		0,10	
н9	461 385,81	2 159 068,21		0,10	
н10	461 382,34	2 159 052,91		0,10	
н11	461 404,09	2 159 043,10		0,10	
н12	461 404,23	2 159 043,75		0,10	
н13	461 418,39	2 159 036,65		0,10	
н14	461 488,72	2 159 004,93		0,10	
н15	461 490,26	2 159 008,61		0,10	
н1	461 495,27	2 159 015,71		0,10	
3. Сведения о характерных точках части (частей) границы объекта					
1	2	3	4	5	6
—	—	—	—	—	—

Раздел 4
План границ объекта



Масштаб 1:1 000

Используемые условные знаки и обозначения:

-  н1 - Обозначение характерной точки границ публичного сервитута
-  - Границы публичного сервитута
-  - Граница кадастрового квартала
-  50:31:0060254 - Номер кадастрового квартала
-  50:32:0040105:180 - Кадастровый номер земельного участка
-  - Границы земельных участков, сведения о которых содержатся в Едином государственном реестре недвижимости (ЕГРН)

Подпись



Дата « 2 » мая 20 22 г.

Место для оттиска печати (при наличии) лица, составившего описание местоположения границ объекта

Прохождение границы		Описание прохождения границы
от точки	до точки	
1	2	3
—	—	—