



МИНИСТЕРСТВО ТРАНСПОРТА РОССИЙСКОЙ ФЕДЕРАЦИИ
ФЕДЕРАЛЬНОЕ ДОРОЖНОЕ АГЕНТСТВО
(РОСАВТОДОР)
РАСПОРЯЖЕНИЕ

Расп. № 1606-р
от 25.05.2022

РОСАВТОДОР

25.05.2022

Москва

№ 1606-р

**О резервировании земель для нужд Российской Федерации
в целях обеспечения реализации проекта «Устранение узких мест на
основных направлениях транспортных коридоров в Московской
агломерации. А-113 Строящаяся Центральная кольцевая
автомобильная дорога (Московская область). Участок Центральной
кольцевой автомобильной дороги Московской области от ПК 237+10
до ПК 279+60 пускового комплекса № 5, обход д. Малые Вяземы
Одинцовского района Московской области»**

В соответствии со статьей 70.1 Земельного кодекса Российской Федерации, постановлениями Правительства Российской Федерации от 20 декабря 2017 г. № 1596 «Об утверждении государственной программы Российской Федерации «Развитие транспортной системы», от 22 июля 2008 г. № 561 «О некоторых вопросах, связанных с резервированием земель для государственных или муниципальных нужд», подпунктом 5.4.1(1) пункта 5 Положения о Федеральном дорожном агентстве, утвержденного постановлением Правительства Российской Федерации от 23 июля 2004 г. № 374, распоряжением Федерального дорожного агентства от 24 августа 2020 г. № 2584-р «Об утверждении документации по планировке территории объекта «Устранение узких мест на основных направлениях транспортных коридоров в Московской агломерации. А-113 Строящаяся Центральная кольцевая автомобильная дорога (Московская область). Участок Центральной кольцевой автомобильной дороги Московской области от ПК 237+10 до ПК 279+60 пускового комплекса № 5, обход д. Малые Вяземы Одинцовского района Московской области», в целях обеспечения реализации проекта «Устранение узких мест на основных направлениях транспортных коридоров в Московской агломерации. А-113 Строящаяся Центральная кольцевая автомобильная дорога (Московская область). Участок Центральной кольцевой автомобильной дороги Московской области от ПК 237+10 до ПК 279+60 пускового комплекса № 5, обход д. Малые Вяземы Одинцовского района Московской области» и на основании обращений Государственной компании «Российские автомобильные дороги» от 18 февраля 2022 г. № 3780-31 (вх. № 13642 от 21 февраля 2022 г.), от 23 марта 2022 г. № 6813-31 (вх. № 23591 от 24 марта 2022 г.):

1. Зарезервировать для государственных нужд сроком на 3 года земли общей площадью 239 842 кв. м согласно схеме резервируемых земель (приложение № 1

к настоящему распоряжению) и перечню кадастровых номеров земельных участков, которые полностью или частично расположены в границах резервируемых земель (приложение № 2 к настоящему распоряжению). На зарезервированных земельных участках устанавливаются ограничения прав в соответствии с Земельным кодексом Российской Федерации и другими федеральными законами, необходимые для достижения целей резервирования земель.

2. Государственной компании «Российские автомобильные дороги»:

обеспечить направление копии решения о резервировании земель для нужд Российской Федерации, а также схемы резервируемых земель в территориальный орган Федеральной службы государственной регистрации, кадастра и картографии для внесения в Единый государственный реестр недвижимости сведений о земельных участках (их частях), права на которые ограничиваются настоящим решением о резервировании земель;


направить копию настоящего распоряжения о резервировании в высший орган исполнительной власти Московской области с целью последующей публикации в официальных средствах массовой информации Московской области и ознакомления с ним заинтересованных лиц;

обеспечить размещение схемы резервируемых земель, а также перечня кадастровых номеров земельных участков, которые полностью или частично расположены в границах резервируемых земель, на официальном сайте Государственной компании «Российские автомобильные дороги»;

обеспечить ознакомление заинтересованных лиц со схемой резервируемых земель, а также перечнем кадастровых номеров земельных участков, которые полностью или частично расположены в границах резервируемых земель, копии которых доступны по адресу: Москва, Страстной бульвар, д. 9, в соответствии с графиком работы Государственной компании «Российские автомобильные дороги».

3. ФГБУ «ИНФОРМАВТОДОР» разместить настоящее распоряжение на официальном сайте Федерального дорожного агентства в информационно-телекоммуникационной сети «Интернет».

Заместитель руководителя



И.В. Костюченко

Перечень кадастровых номеров земельных участков, которые полностью или частично расположены в границах резервируемых земель в целях реализации проекта «Устранение узких мест на основных направлениях транспортных коридоров в Московской агломерации. А-113 Строящаяся Центральная кольцевая автомобильная дорога (Московская область). Участок Центральной кольцевой автомобильной дороги Московской области от ПК 237+10 до ПК 279+60 пускового комплекса № 5, обход д. Малые Вяземы Одинцовского района Московской области»

№ п/п	Кадастровый номер земельного участка	Местоположение земельного участка	Категория земель	Площадь земельного участка, кв. м	Правообладатель	Вид права	Площадь земельного участка, попадающего в границы резервирования, кв.м	Условное обозначение земельного участка в соответствии с Перечнем образуемых земельных участков (частей земельных участков) проекта межевания территории
1	2	3	4	5	6	7	8	9
1	50:20:0000000:307068	Московская область, р-н Одинцовский, Звенигородское лесничество, Пионерское участковое лесничество, квартал 120, выделы 1-11; квартал 129, выделы 3,5-12,14; квартал 130, выделы 1-7; квартал 140, выделы 1-6; квартал 141, выделы 1-5; квартал 142, выделы 1-11; квартал 143, выделы 1-7,9; квартал 153, выделы 2,4,6-9,11,12,14; квартал 154, выделы 1-8; квартал 155, выделы 1-8; квартал 156, выделы 1-9; квартал 157, выделы 1-9; квартал 166, выделы 1,2; квартал 167, выдел 1	Земли лесного фонда	2691845	-	-	2582	50:20:0000000:307068:3У1
2	50:20:0041304:24	Московская область, Одинцовский район, городское поселение Большие Вяземы, д. Малые Вяземы, СНТ "Здоровье", участок 5	Земли сельскохозяйственного назначения	600	Хапова Екатерина Александровна	Собственность	600	-
3	50:20:0070512	-	Категория не установлена	-	-	-	525	50:20:0070512:3У1
4	50:20:0070512	-	Категория не установлена	-	-	-	1524	50:20:0070512:3У2
5	50:20:0000000:306945	Московская область, р-н Одинцовский, Звенигородское лесничество, Пионерское участковое лесничество, квартал 152, выделы 1-10; квартал 153, выделы 3,5,10,13; квартал 164, выдел 3; квартал 165, выделы 1,2,14	Земли лесного фонда	375204	Российская Федерация	Собственность	37033	50:20:0000000:306945:3У2
6	50:20:0000000:1218	обл. Московская, р-н Одинцовский, кадастровый квартал 50:20:0041309	Земли лесного фонда	61135	Российская Федерация	Собственность	7110	50:20:0000000:1218:3У1
7	50:20:0041304:6	Московская область, Одинцовский район, в районе д. Малые Вяземы, СНТ "Здоровье", уч. № 6	Земли сельскохозяйственного назначения	600	Лапшакова Ирина Андреевна	Собственность	153	50:20:0041304:6:3У1
8	50:20:0041304:3	Московская обл., Одинцовский р-н, в районе д. Малые Вяземы, СНТ "Здоровье", участок №14	Земли сельскохозяйственного назначения	735	Рязанова Людмила Григорьевна	Общая долевая собственность	735	-
9	50:20:0041307:483	Московская область, Одинцовский район, городское поселение Большие Вяземы, СНТ "Здоровье", участок 4	Земли сельскохозяйственного назначения	613	Бруннер Артур Аркадьевич	Собственность	613	-
10	50:20:0041307:3742	Московская область, Одинцовский район, в районе д. Малые Вяземы, СНТ "Здоровье", участок № 3	Земли сельскохозяйственного назначения	651	Бруннер Артур Аркадьевич	Собственность	100	50:20:0041307:3742:3У1
11	50:20:0041305:419	Московская область, Одинцовский район	Категория не установлена	4495	Центральный госпиталь пограничных войск КГБ СССР	Постоянное (бессрочное) пользование	18	50:20:0041305:419:3У1
12	50:20:0070514:144	Московская область, Одинцовский район, в районе д. Малые Вяземы, СНТ "Здоровье"	Земли сельскохозяйственного назначения	3200	Садоводческое некоммерческое товарищество "Здоровье"	Собственность	416	50:20:0070514:144:3У1
13	50:20:0040307:133	Московская область, Одинцовский район, в районе д. Малые Вяземы, СНТ "Здоровье", участок № 16	Земли сельскохозяйственного назначения	674	Никишина Анна Сергеевна	Собственность	89	50:20:0040307:133:3У1
14	50:20:0041307:463	Московская область, Одинцовский район, в районе д. Малые Вяземы, СНТ "Здоровье", уч. 32	Земли сельскохозяйственного назначения	674	Зайков Иван Николаевич	Собственность	674	-
15	50:20:0041305:419	Московская область, Одинцовский район	Категория не установлена	4495	Центральный госпиталь пограничных войск КГБ СССР	Постоянное (бессрочное) пользование	531	50:20:0041305:419:3У2

16	50:20:0041307:347	Московская область, Одинцовский район, г/п Большие Вяземы, СНТ "Здоровье", участок 30	Земли сельскохозяйственного назначения	702	Сикитский Валерий Владимирович	Собственность	96	50:20:0041307:347:ЗУ1
17	50:20:0041307:59	обл. Московская, р-н Одинцовский, с/о Большевяземский, уч.31, в районе дер. Малые Вяземы, с/т "Здоровье"	Земли сельскохозяйственного назначения	702	Калайтанова Наталья Викторовна	Собственность	584	50:20:0041307:59:ЗУ1
18	50:20:0041305	-	Категория не установлена	-	-	-	539	50:20:0041305:ЗУ3(1)
19			Категория не установлена					50:20:0041305:ЗУ3(2)
20	50:20:0041305:486	Московская область, Одинцовский район, в районе д. Малые Вяземы, с/т "Строитель", участок №59	Категория не установлена	800	Ольпанская Людмила Евгеньевна	Собственность	101	50:20:0041305:486:ЗУ1
21	50:20:0041305:152	Московская область, Одинцовский район, в районе д. Малые Вяземы, СНТ "Строитель" войсковой части 10892	Земли сельскохозяйственного назначения	17094	Садоводческое некоммерческое товарищество "Строитель" войсковой части 10892	Собственность	469	50:20:0041305:152:ЗУ1
22	50:20:0000000	Московская область, Одинцовский городской округ, Звенигородское лесничество, Пионерское участковое лесничество квартал 139, выдел 8	Земли лесного фонда	-	-	-	204	50:20:0000000:ЗУ3
23	50:20:0041305:441	Московская область, Одинцовский район, Большевяземский с.о., дер. Малые Вяземы, с/т "Строитель", уч.22	Земли сельскохозяйственного назначения	948	Видианкова Надежда Александровна	Собственность	701	50:20:0041305:441:ЗУ1
24	50:20:0041305:142	обл. Московская, р-н Одинцовский, в районе д. Малые Вяземы, с/т "Строитель", уч.21	Земли сельскохозяйственного назначения	856	Алдеева Елена Владимировна	Собственность	774	50:20:0041305:142:ЗУ1
25	50:20:0041305:143	обл. Московская, р-н Одинцовский, в районе д. Малые Вяземы, с/т "Строитель", уч.20	Категория не установлена	869	Шептун Валентина Николаевна	Собственность	869	-
26	50:20:0000000	-	Категория не установлена	-	-	-	11603	50:20:0000000:ЗУ4
27	50:20:0040303:41	Московская область, Одинцовский район, д. Малые Вяземы, улица Петровское ш., уч. 61-3	Земли населенных пунктов	748	Колбиник Виктория	Собственность	274	50:20:0040303:41:ЗУ1
28	50:20:0000000	Московская область, Одинцовский городской округ, Звенигородское лесничество, Пионерское участковое лесничество квартал 139, выдел 8	Земли лесного фонда	-	-	-	1033	50:20:0000000:ЗУ5
29	50:20:0040303:42	Московская область, Одинцовский район, д. Малые Вяземы, улица Петровское ш., уч. 61-2	Земли населенных пунктов	748	Колбиник Виктория	Собственность	382	50:20:0040303:42:ЗУ1
30	50:20:0041307	Московская область, Одинцовский городской округ, Звенигородское лесничество, Пионерское участковое лесничество квартал 139, выдел 8	Земли лесного фонда	-	-	-	151	50:20:0041307:ЗУ6
31	50:20:0040303:42	Московская область, Одинцовский район, д. Малые Вяземы, улица Петровское ш., уч. 61-2	Земли населенных пунктов	748	Колбиник Виктория	Собственность	366	50:20:0040303:42:ЗУ1
32	50:20:0000000	-	Категория не установлена	-	-	-	559	50:20:0000000:ЗУ7
33	50:20:0000000:306945	Московская область, р-н Одинцовский, Звенигородское лесничество, Пионерское участковое лесничество, квартал 152, выделы 1-10, квартал 153, выделы 3,5,10,13, квартал 164, выдел 3; квартал 165, выделы 1,2,14	Земли лесного фонда	375204	Российская Федерация	Собственность	598	50:20:0000000:306945:ЗУ1
34	50:20:0041305:141	Московская область, Одинцовский район, в районе д. Малые Вяземы, СНТ «Строитель», участок №19	Земли сельскохозяйственного назначения	859	Мелихова Татьяна Ивановна	Собственность	849	50:20:0041305:141:ЗУ1
35	50:20:0041305:124	обл. Московская, р-н Одинцовский, д. Малые Вяземы, с/т "Строитель", уч.18	Земли сельскохозяйственного назначения	793	Воронин Всеволод Евгеньевич	Собственность	686	50:20:0041305:124:ЗУ1
36	50:20:0041305:81	обл. Московская, р-н Одинцовский, с/о Большевяземский, д. Малые Вяземы, с/т "Строитель", уч. 17	Земли сельскохозяйственного назначения	1405	Андрейчук Мария Викторовна	Собственность	1210	50:20:0041305:81:ЗУ1
37	50:20:0041305:112	обл. Московская, р-н Одинцовский, в районе дер. Малые Вяземы, с/т "Строитель", уч.16	Земли сельскохозяйственного назначения	818	Воронина Мария Михайловна	Собственность	558	50:20:0041305:112:ЗУ1
38	50:20:0041411:207	Московская область, Одинцовский район, д. Малые Вяземы, Петровское ш., уч. №63	Земли населенных пунктов	600	Котляк Сергей Иванович	Собственность	220	50:20:0041411:207:ЗУ1
39	50:20:0041411:207	Московская область, Одинцовский район, д. Малые Вяземы, Петровское ш., уч. №63	Земли населенных пунктов	600	Котляк Сергей Иванович	Собственность	380	50:20:0041411:207:ЗУ2
40	50:20:0000000:299999	Московская область, Одинцовский район, г/п Большие Вяземы, д. Малые Вяземы, Петровское шоссе, уч. 63-1	Земли населенных пунктов	600	Котляк Сергей Иванович	Собственность	309	50:20:0000000:299999:ЗУ1
41	50:20:0000000:299999	Московская область, Одинцовский район, г/п Большие Вяземы, д. Малые Вяземы, Петровское шоссе, уч. 63-1	Земли населенных пунктов	600	Котляк Сергей Иванович	Собственность	291	50:20:0000000:299999:ЗУ2

42	50:20:0041305:75	обл. Московская, р-н Одинцовский, с/о Большевяземский, уч. 15, в районе д. Малые Вяземы СНТ "Строитель"	Земли сельскохозяйственного назначения	817	Князькина Людмила Ивановна	Собственность	535	50:20:0041305:75:3У1
43	50:20:0041305:116	Московская область, Одинцовский район, городское поселение Большие Вяземы, СНТ "Строитель", участок 14	Земли сельскохозяйственного назначения	823	Пономарев Анатолий Яковлевич	Собственность	476	50:20:0041305:116:3У1
44	50:20:0041305:167	Московская область, Одинцовский район, в районе пос. Малые Вяземы, с/т "Строитель", участок № 13	Категория не установлена	834	Мартыросов Георгий Владимирович	Собственность	463	50:20:0041305:167:3У1
45	50:20:0041305:3	обл. Московская, р-н Одинцовский, с/о Большевяземский, уч. 12, в районе дер. Малые Вяземы, с/т "Строитель"	Земли сельскохозяйственного назначения	850	Журавлева Ирина Александровна	Собственность	582	50:20:0041305:3:3У1
46	50:20:0041305:131	обл. Московская, р-н Одинцовский, д. Малые Вяземы, с/т "Строитель", уч. 11	Земли сельскохозяйственного назначения	849	Хортицкая Наталья Федоровна	Собственность	727	50:20:0041305:131:3У1
47	50:20:0041305:107	обл. Московская, р-н Одинцовский, гп Большие Вяземы, уч. 10а, в районе д. Малые Вяземы, СНТ "Строитель"	Земли сельскохозяйственного назначения	410	Павлова Елена Игоревна	Собственность	275	50:20:0041305:107:3У1
48	50:20:0041305:108	обл. Московская, р-н Одинцовский, гп Большие Вяземы, уч. 10, в районе д. Малые Вяземы, СНТ "Строитель"	Земли сельскохозяйственного назначения	444	Павлова Елена Игоревна	Собственность	295	50:20:0041305:108:3У1
49	50:20:0041305:93	обл. Московская, р-н Одинцовский, районе д. Малые Вяземы, СНТ "Строитель", уч. 9	Земли сельскохозяйственного назначения	848	Билых Руслана Ивановна	Собственность	554	50:20:0041305:93:3У1
50	50:20:0041305:69	обл. Московская, р-н Одинцовский, с/о Большевяземский, уч. 8, в районе дер. Малые Вяземы, СНТ "Строитель"	Земли сельскохозяйственного назначения	850	Никитин Александр Игоревич	Собственность	576	50:20:0041305:69:3У1
51	50:20:0041305:106	обл. Московская, р-н Одинцовский, с/о Большевяземский, уч. 7, в районе дер. Малые Вяземы, СНТ "Строитель"	Земли сельскохозяйственного назначения	890	Коротков Константин Васильевич	Собственность	601	50:20:0041305:106:3У1
52	50:20:0041305:152	Московская область, Одинцовский район, в районе д. Малые Вяземы, СНТ "Строитель" войсковой части 10892	Земли сельскохозяйственного назначения	17094	Садоводческое некоммерческое товарищество "Строитель" войсковой части 10892	Собственность	233	50:20:0041305:152:3У2
53	50:20:0041305:115	обл. Московская, р-н Одинцовский, в районе д. Малые Вяземы, с/т "Строитель", уч. 6	Земли сельскохозяйственного назначения	784	Булугина Мария Викторовна	Собственность	784	-
54	50:20:0041305:148	обл. Московская, р-н Одинцовский, в районе д. Малые Вяземы, с/т "Строитель", уч. 4	Категория не установлена	837	Обухов Виктор Юрьевич	Собственность	602	50:20:0041305:148:3У1
55	50:20:0041305:99	обл. Московская, р-н Одинцовский, с/о Большевяземский, уч. 3, в районе дер. Малые Вяземы, СНТ "Строитель"	Земли сельскохозяйственного назначения	842	Терсковская Ирина Александровна	Собственность	696	50:20:0041305:99:3У1
56	50:20:0041305:149	обл. Московская, р-н Одинцовский, в районе д. Малые Вяземы, с/т "Строитель", уч. 2	Земли сельскохозяйственного назначения	852	Туркин Сергей Викторович	Собственность	680	50:20:0041305:149:3У1
57	50:20:0041305:1	обл. Московская, р-н Одинцовский, в районе д. Малые Вяземы	Земли сельскохозяйственного назначения	875	Садоводческое некоммерческое товарищество "Строитель" войсковой части 10892	Собственность	694	50:20:0041305:1:3У1
58	50:20:0041306:447	Московская область, Одинцовский район, в районе п. Малые Вяземы, с/т Строитель, уч. № 116	Категория не установлена	925	Бендерская Ольга Александровна	Собственность	763	50:20:0041306:447:3У1
59	50:20:0041305:424	Московская область, Одинцовский район, в районе д. Малые Вяземы, СНТ "Строитель", участок № 117	Земли сельскохозяйственного назначения	915	Воронова Тамара Анатольевна	Собственность	755	50:20:0041305:424:3У1
60	50:20:0041305:152	Московская область, Одинцовский район, в районе д. Малые Вяземы, СНТ "Строитель" войсковой части 10892	Земли сельскохозяйственного назначения	17094	Садоводческое некоммерческое товарищество "Строитель" войсковой части 10892	Собственность	610	50:20:0041305:152:3У3
61	50:20:0041305:56	обл. Московская, р-н Одинцовский, с/о Большевяземский, уч. 118, в районе д. Малые Вяземы СНТ "Строитель"	Земли сельскохозяйственного назначения	899	Сорокин Сергей Иванович	Собственность	547	50:20:0041305:56:3У1
62	50:20:0041307:473	Московская область, Одинцовский район, в районе д. Малые Вяземы, дом 1	Земли промышленности, энергетики, транспорта, связи, радиовещания, телевидения, информатики, земли для обеспечения космической деятельности, земли обороны, безопасности и земли иного специального назначения	20092	Акционерное общество "Одинцовская теплосеть"	Аренда	2158	50:20:0041307:473:3У1
63	50:20:0041307	-	Категория не установлена	-	-	-	1076	50:20:0041307:3У8
64	50:20:0041307:3776	Московская область, Одинцовский район, г.п. Большие Вяземы, в районе д. Малые Вяземы, дом №1	Земли промышленности, энергетики, транспорта, связи, радиовещания, телевидения, информатики, земли для обеспечения космической деятельности, земли обороны, безопасности и земли иного специального назначения	109984	ОАО "Голицынский автотранспортный завод"	Собственность	193	50:20:0041307:3776:3У1
65	50:20:0041307	-	Категория не установлена	-	-	-	3	50:20:0041307:3У9
66	50:20:0041307:4556	Московская область, Одинцовский район, городское поселение Большие Вяземы, р.п. Большие Вяземы, Можайское шоссе, владение 1	Земли промышленности, энергетики, ... земли иного специального назначения	18548	ОАО "ОборонАвиаХран"	Собственность	3324	50:20:0041307:4556/чзУ1
67	50:20:0041307:322	Московская область, Одинцовский район, р.п. Большие Вяземы, ул. Школьный поселок, участок 12 "А"	Земли населенных пунктов	3310	ООО "Интком-Сервис"	Аренда	235	50:20:0041307:322/чзУ1
68	50:20:0041402	Московская область, Одинцовский район, Большевяземский с.о., дер. Малые Вяземы, д. 10	Категория не установлена	-	-	-	415	50:20:0041402:3У10
69	50:20:0070502:914	Московская область, Одинцовский район, Большевяземский с.о., дер. Малые Вяземы, д. 10	Земли сельскохозяйственного назначения	740	Лачинин Павел Григорьевич	Собственность	319	-
70	50:20:0041406:264	Московская область, Одинцовский район, д. Малые Вяземы, уч. 8а	Земли населенных пунктов	1088	Леонов Роман Львович	Собственность	568	-

71	50:20:0041402:68	обл. Московская, р-н Одинцовский, с/о Большевяземский, д. Малые Вяземы, дом 8	Земли населённых пунктов	1290	Диденко Владимир Андреевич	Собственность	694	-
72	50:20:0041402	-	Категория не установлена	-	-	-	365	50:20:0041402:3Y11
73	50:20:0041402:103	обл. Московская, р-н Одинцовский, тп Большие Вяземы, д. Малые Вяземы, уч-к 61/1	Земли населённых пунктов	640	Сурова Зинаида Никифоровна	Собственность	534	-
74	50:20:0041402:67	Московская область, Одинцовский район, д. Малые Вяземы, уч. № 6	Земли населённых пунктов	2230	Богомолова Юлия Александровна	Собственность	566	50:20:0041402:67:3Y1
75	50:20:0041306:2392	Московская область, Одинцовский район, д. Малые Вяземы, дом № 4	Земли населённых пунктов	3110	Мухомов Ринна Давидовна	Собственность	988	50:20:0041306:2392:3Y1
76	50:20:0041402	-	Категория не установлена	-	-	-	7798	50:20:0041402:3Y12
77	50:20:0041306:519	Московская область, Одинцовский район, городское поселение Большие Вяземы, деревня Малые Вяземы, участок 2-2	Земли населённых пунктов	370	Алексина Тамара Яковлевна	Собственность	18	-
78	50:20:0041307:416	Московская область, Одинцовский район, р.п. Большие Вяземы, уч. № 54-В	Земли населённых пунктов	306	Селезнева Ольга Викторовна	Собственность	36	50:20:0041307:416:3Y1
79	50:20:0041402:58	Московская область, Одинцовский район, р.п. Большие Вяземы, Ямской проезд, здание 1	Земли населённых пунктов	4900	ООО "Хранитель"	Собственность	967	50:20:0041402:58:3Y1
80	50:20:0041402:276	Московская область, Одинцовский район, городское поселение Большие Вяземы, рабочий посёлок Большие Вяземы, Ямской проезд, здание 5	Земли населённых пунктов	149	-	-	136	-
81	50:20:0041402:105	обл. Московская, р-н Одинцовский, с/о Большевяземский, д. Малые Вяземы, уч-к 52	Земли населённых пунктов	63	-	-	63	-
82	50:20:0041402:104	обл. Московская, р-н Одинцовский, с/о Большевяземский, д. Малые Вяземы, уч-к 52	Земли населённых пунктов	450	-	-	450	-
83	50:20:0041402:278	Московская область, Одинцовский район, р.п. Большие Вяземы	Земли населённых пунктов	1974	Вольнский Сергей Александрович	Собственность	1974	-
84	50:20:0041307:461	Московская область, Одинцовский район, р.п. Большие Вяземы, уч. № 44-В	Категория не установлена	300	Соколов Анатолий Николаевич	Собственность	98	50:20:0041307:461:3Y1
85	50:20:0041614:143	Московская область, Одинцовский район, Большевяземский с.о., с. Большие Вяземы, ТЛПХ "Ветеран-2", уч. 40	Категория не установлена	307	Селезнева Ольга Викторовна	Собственность	139	50:20:0041614:143:3Y1
86	50:20:0041402:61	обл. Московская, р-н Одинцовский, с/о Большевяземский, в районе дер. Малые Вяземы, уч-к 37	Земли населённых пунктов	300	Журков Владимир Васильевич	Собственность	300	-
87	50:20:0041307:4568	Московская область, Одинцовский район, городское поселение Большие Вяземы, рабочий посёлок Большие Вяземы, участок 19-В	Земли населённых пунктов	322	Вольнский Сергей Александрович	Собственность	322	-
88	50:20:0041614:134	Московская область, Одинцовский район, р.п. Большие Вяземы, уч. № 32-В	Земли населённых пунктов	307	Селезнева Ольга Викторовна	Собственность	147	50:20:0041614:134:3Y1
89	50:20:0041614:129	Московская обл., Одинцовский р-н, р.п. Большие Вяземы, уч. № 35-В	Земли населённых пунктов	350	Вольнский Сергей Александрович	Собственность	350	-
90	50:20:0040303:32	Московская область, Одинцовский район, р.п. Большие Вяземы, уч. №30-В	Земли населённых пунктов	306	Селезнева Ольга Викторовна	Собственность	141	50:20:0040303:32:3Y1
91	50:20:0041402:176	Московская область, Одинцовский район, в р.п. Большие Вяземы, уч. №33-В	Земли населённых пунктов	350	Вольнский Сергей Александрович	Собственность	350	-
92	50:20:0041307:4622	Московская область, Одинцовский район, товарищество "Ветеран - 2", уч. 28	Категория не установлена	307	Селезнева Ольга Викторовна	Собственность	138	50:20:0041307:4622:3Y1
93	50:20:0041303:43	Московская область, Одинцовский район, р.п. Большие Вяземы, уч. 31-В	Земли населённых пунктов	350	Вольнский Сергей Александрович	Собственность	350	-
94	50:20:0041307:344	Московская область, Одинцовский район, р.п. Большие Вяземы, уч. № 29-В	Земли населённых пунктов	350	Вольнский Сергей Александрович	Собственность	350	-
95	50:20:0040303:40	Московская область, Одинцовский район, р.п. Большие Вяземы, уч. № 26-В	Земли населённых пунктов	305	Селезнева Ольга Викторовна	Собственность	133	50:20:0040303:40:3Y1
96	50:20:0041614:127	Московская обл., Одинцовский р-н, р.п. Большие Вяземы, уч. № 27-В	Земли населённых пунктов	350	Вольнский Сергей Александрович	Собственность	350	-
97	50:20:0041614:126	Московская обл., Одинцовский р-н, р.п. Большие Вяземы, уч. № 25-В	Земли населённых пунктов	350	Вольнский Сергей Александрович	Собственность	350	-
98	50:20:0041307:367	Московская область, Одинцовский район, р.п. Большие Вяземы, уч. № 24-В	Земли населённых пунктов	305	Селезнева Ольга Викторовна	Собственность	130	50:20:0041307:367:3Y1
99	50:20:0041307:348	Московская область, Одинцовский район, р.п. Большие Вяземы, участок №23-В	Земли населённых пунктов	350	Вольнский Сергей Александрович	Собственность	350	-
100	50:20:0041307:4566	Московская область, Одинцовский район, городское поселение Большие Вяземы, рабочий посёлок Большие Вяземы, уч. 15- В	Земли населённых пунктов	350	Вольнский Сергей Александрович	Собственность	350	-
101	50:20:0041307:345	Московская область, Одинцовский район, р.п. Большие Вяземы, уч. № 1-В	Земли населённых пунктов	300	Оганисян Артак Гаспарович	Собственность	300	-
102	50:20:0041307:4747	Российская Федерация, Московская область, Одинцовский район, городское поселение Большие Вяземы, рабочий посёлок Большие Вяземы, участок 14В	Земли населённых пунктов	350	Кабачков Александр Викторович	Собственность	350	-
103	50:20:0041307:333	Московская область, Одинцовский район, р.п. Большие Вяземы, уч. №16-В	Земли населённых пунктов	300	Шабанова Ольга Борисовна	Собственность	95	50:20:0041307:333:3Y1

[illegible]

132	50:20:0041613:409	Московская область, Одинцовский район, в районе д. Шарাপовка, ОНТ "Надежда"	Категория не установлена	26454	-	-	559	50:20:0041613:409:ЗУ1
133	50:20:0041613:289	обл. Московская, р-н Одинцовский, с/дт Надежда, уч. 134	Земли промышленности, энергетики, транспорта, связи, радиовещания, телевидения, информации, земли для обеспечения космической деятельности, земли обороны, безопасности и земли иного специального назначения	1000	Администрация Рузского городского округа Московской области Рузский районный архив	Собственность	868	-
134	50:20:0041613	Московская область, Одинцовский городской округ, Звенигородское лесничество, Звенигородское сельское участковое лесничество, квартал 26, выдел 2	Земли лесного фонда	-	-	-	1513	50:20:0041613:ЗУ20
135	50:20:0041613	Московская область, Одинцовский городской округ, Звенигородское лесничество, Звенигородское сельское участковое лесничество, квартал 26, выдел 2	Земли лесного фонда	-	-	-	543	50:20:0041613:ЗУ21
136	50:20:0041613	-	Категория не установлена	-	-	-	1	50:20:0041613:ЗУ22
137	50:20:0041613	-	Категория не установлена	-	-	-	494	50:20:0041613:ЗУ23
138	50:20:0041613:296	Московская область, Одинцовский район, в районе д. Шарাপовка, СНТ "Надежда", участок № 142	Земли сельскохозяйственного назначения	1000	Таранина Валентина Сергеевна	Собственность	9	50:20:0041613:296:ЗУ1
139	50:20:0041613:290	Московская область, Одинцовский район, в районе д. Шарাপовка, СНТ "Надежда", участок № 135	Земли сельскохозяйственного назначения	1000	Баранова Нина Александровна	Собственность	530	50:20:0041613:290:ЗУ1
140	50:20:0041613	-	Категория не установлена	-	-	-	392	50:20:0041613:ЗУ24
141	50:20:0041613	Московская область, Одинцовский городской округ, Звенигородское лесничество, Звенигородское сельское участковое лесничество, квартал 26, выдел 2	Земли лесного фонда	-	-	-	391	50:20:0041613:ЗУ25
142	50:20:0041613	Московская область, Одинцовский городской округ, Звенигородское лесничество, Звенигородское сельское участковое лесничество, квартал 26, выдел 2	Земли лесного фонда	-	-	-	649	50:20:0041613:ЗУ26
143	50:20:0041613:288	Московская область, Одинцовский район, в районе д. Шарাপовка, СНТ "Надежда", участок № 132	Земли сельскохозяйственного назначения	1000	Стрючкова Валентина Зотовна	Собственность	595	-
144	50:20:0041613:495	Московская область, Одинцовский район, в районе д. Шарাপовка, СНТ "Надежда", участок № 125	Земли сельскохозяйственного назначения	864	Калинин Валерий Николаевич	Собственность	476	-
145	50:20:0041613	-	Категория не установлена	-	-	-	448	50:20:0041613:ЗУ27
146	50:20:0041613	-	Категория не установлена	-	-	-	441	50:20:0041613:ЗУ28
147	50:20:0041613	-	Категория не установлена	-	-	-	312	50:20:0041613:ЗУ29
148	50:20:0041613:409	Московская область, Одинцовский район, в районе д. Шарাপовка, ОНТ "Надежда"	Категория не установлена	26454	-	-	47	50:20:0041613:409:ЗУ3
149	50:20:0041613:270	Московская область, Одинцовский район, в районе д. Шарাপовка, СНТ "Надежда", участок № 109	Земли сельскохозяйственного назначения	1000	Мичес Леонид Сергеевич	Собственность	148	50:20:0041613:270:ЗУ1
150	50:20:0041613:268	Московская область, Одинцовский район, в районе д. Шарাপовка, СНТ "Надежда", участок № 107	Земли промышленности, энергетики, ... земли иного специального назначения	1000	Российская Федерация	Собственность	770	-
151	50:20:0041613	-	Категория не установлена	-	-	-	1692	50:20:0041613:ЗУ30
152	50:20:0041613	-	Категория не установлена	-	-	-	231	50:20:0041613:ЗУ31
153	50:20:0041613:409	Московская область, Одинцовский район, в районе д. Шарাপовка, ОНТ "Надежда"	Категория не установлена	26454	-	-	55	50:20:0041613:409:ЗУ4
154	50:20:0041613:409	Московская область, Одинцовский район, в районе д. Шарাপовка, ОНТ "Надежда"	Категория не установлена	26454	-	-	297	50:20:0041613:409:ЗУ5
155	50:20:0041613:240	Московская область, Одинцовский район, в районе д. Шарাপовка, СНТ "Надежда", участок № 72	Земли сельскохозяйственного назначения	1000	Теликов Павел Александрович Корнильский Дмитрий Сергеевич	Общая долевая собственность	562	50:20:0041613:240:ЗУ1
156	50:20:0041613:241	Московская область, Одинцовский район, в районе д. Шарাপовка, СНТ "Надежда", уч. № 73	Земли сельскохозяйственного назначения	1000	Жиглова Татьяна Ивановна	Собственность	1000	-
157	50:20:0041613:243	Московская область, Одинцовский район, в районе д. Шарাপовка, СНТ "Надежда", участок № 77	Земли сельскохозяйственного назначения	1000	Белоока Татьяна Ивановна	Собственность	1000	-
158	50:20:0041613:237	Московская область, Одинцовский район, в районе д. Шарাপовка, СНТ "Надежда", участок № 69	Земли сельскохозяйственного назначения	1000	Солопова Нина Ивановна	Собственность	617	50:20:0041613:237:ЗУ1
159	50:20:0041613:409	Московская область, Одинцовский район, в районе д. Шарাপовка, ОНТ "Надежда"	Категория не установлена	26454	-	-	400	50:20:0041613:409:ЗУ6
160	50:20:0041613:211	Московская область, Одинцовский район, в районе д. Шарাপовка, СНТ "Надежда", участок № 34	Земли сельскохозяйственного назначения	1000	Романова Надежда Геннадьевна	Собственность	1000	-
161	50:20:0041613:564	Московская область, Одинцовский район, дер. Шарাপовка, СНТ "Надежда", участок 33	Категория не установлена	1000	Пасечник Светлана Александровна	Собственность	683	50:20:0041613:564:ЗУ1

162	50:20:0041613:37	Московская область, Одинцовский район, в районе д. Шариповка, СНТ "Надежда", участок №165	Земли сельскохозяйственного назначения	1000	Подолья Николай Алексеевич	Собственность	705	50:20:0041613:37:3У1
163	50:20:0041613:209	Московская область, Одинцовский район, в районе д. Шариповка, СНТ "Надежда", участок № 29	Земли сельскохозяйственного назначения	1000	Имшинецкий Сергей Викторович	Собственность	973	50:20:0041613:209:3У1
164	50:20:0041613:409	Московская область, Одинцовский район, в районе д. Шариповка, ОНТ "Надежда"	Категория не установлена	26454	-	-	270	50:20:0041613:409:3У7
165	50:20:0041613:209	Московская область, Одинцовский район, в районе д. Шариповка, СНТ "Надежда", участок № 29	Земли сельскохозяйственного назначения	1000	Имшинецкий Сергей Викторович	Собственность	27	50:20:0041613:209:3У2
166	50:20:0041613:37	Московская область, Одинцовский район, в районе д. Шариповка, СНТ "Надежда", участок №165	Земли сельскохозяйственного назначения	1000	Подолья Николай Алексеевич	Собственность	6	50:20:0041613:37:3У2
167	50:20:0041613:37	Московская область, Одинцовский район, в районе д. Шариповка, СНТ "Надежда", участок №165	Земли сельскохозяйственного назначения	1000	Подолья Николай Алексеевич	Собственность	175	50:20:0041613:37:3У3
168	50:20:0041613	-	Категория не установлена	-	-	-	2920	50:20:0041613:3У32
169	50:20:0041613	-	Категория не установлена	-	-	-	1935	50:20:0041613:3У33
170	50:20:0041613:409	Московская область, Одинцовский район, в районе д. Шариповка, ОНТ "Надежда"	Категория не установлена	26454	-	-	275	50:20:0041613:409:3У8
171	50:20:0041613:202	Московская область, Одинцовский район, в районе д. Шариповка, СНТ "Надежда", участок № 22	Земли сельскохозяйственного назначения	1000	Захарова Татьяна Николаевна	Собственность	669	50:20:0041613:202:3У1
172	50:20:0041613:202	Московская область, Одинцовский район, в районе д. Шариповка, СНТ "Надежда", участок № 22	Земли сельскохозяйственного назначения	1000	Захарова Татьяна Николаевна	Собственность	331	50:20:0041613:202:3У2
173	50:20:0041613:203	Московская область, Одинцовский район, в районе д. Шариповка, СНТ "Надежда", участок № 23	Земли сельскохозяйственного назначения	1000	Аксенова Ирина Александровна	Собственность	1000	-
174	50:20:0041613:44	Московская область, Одинцовский район, д. Шариповка, ОТ "Надежда", уч. 16	Земли населенных пунктов	1000	Аббакумов Игорь Владиславович	Собственность	1000	-
175	50:20:0041613:100	Московская область, Одинцовский район, в районе д. Шариповка, СНТ "Надежда", участок № 17	Земли сельскохозяйственного назначения	1000	Карташова Лина Осиповна	Собственность	134	50:20:0041613:100:3У1
176	50:20:0041613:100	Московская область, Одинцовский район, в районе д. Шариповка, СНТ "Надежда", участок № 17	Земли сельскохозяйственного назначения	1000	Карташова Лина Осиповна	Собственность	866	50:20:0041613:100:3У2
177	50:20:0041613:25	обл. Московская, р-н Одинцовский, с/о Большееземский, уч. 18, в р-не д. Шариповка, ОТ "Надежда"	Земли сельскохозяйственного назначения	1000	Шукова Юлия Геннадьевна	Собственность	1000	-
178	50:20:0041613:201	Московская область, Одинцовский район, в районе д. Шариповка, СНТ "Надежда", участок № 19	Земли сельскохозяйственного назначения	1000	Лебедева Елена Валерьевна	Собственность	868	50:20:0041613:201:3У1
179	50:20:0041613:201	Московская область, Одинцовский район, в районе д. Шариповка, СНТ "Надежда", участок № 19	Земли сельскохозяйственного назначения	1000	Лебедева Елена Валерьевна	Собственность	132	50:20:0041613:201:3У2
180	50:20:0041613	-	Категория не установлена	-	-	-	22	50:20:0041613:3У33
181	50:20:0041613:409	Московская область, Одинцовский район, в районе д. Шариповка, ОНТ "Надежда"	Категория не установлена	26454	-	-	74	50:20:0041613:409:3У9
182	50:20:0041613:409	Московская область, Одинцовский район, в районе д. Шариповка, ОНТ "Надежда"	Категория не установлена	26454	-	-	574	50:20:0041613:409:3У10
183	50:20:0041613:409	Московская область, Одинцовский район, в районе д. Шариповка, ОНТ "Надежда"	Категория не установлена	26454	-	-	2270	50:20:0041613:409:3У11
184	50:20:0041613	-	Категория не установлена	-	-	-	237	50:20:0041613:3У34
185	50:20:0041615:3850	Московская область, Одинцовский район	Земли сельскохозяйственного назначения	457796	Владельцем закрытого паевого инвестиционного фонда рентного "Михайловский-Рентный"	Общая долевая собственность	519	50:20:0041615:3850:3У3
186	50:20:0041613:154	Московская область, Одинцовский район, в районе д. Шариповка, СНТ "Надежда", участок № 7	Земли сельскохозяйственного назначения	1000	Фролов Сергей Александрович	Собственность	990	50:20:0041613:154:3У1
187	50:20:0041613:198	обл. Московская, р-н Одинцовский, д. Шариповка, ОТ "Надежда", уч. 14	Земли сельскохозяйственного назначения	1000	-	-	905	50:20:0041613:198:3У1
188	50:20:0041613:198	обл. Московская, р-н Одинцовский, д. Шариповка, ОТ "Надежда", уч. 14	Земли сельскохозяйственного назначения	1000	-	-	95	50:20:0041613:198:3У2
189	50:20:0041613:154	Московская область, Одинцовский район, в районе д. Шариповка, СНТ "Надежда", участок № 7	Земли сельскохозяйственного назначения	1000	Фролов Сергей Александрович	Собственность	10	50:20:0041613:154:3У2
190	50:20:0041613:197	Московская область, Одинцовский район, в районе д. Шариповка, СНТ "Надежда", участок № 12	Земли сельскохозяйственного назначения	1000	Сагайдак Елена Викторовна	Собственность	1000	-
191	50:20:0041613	-	Категория не установлена	-	-	-	1697	50:20:0041613:3У35
192	50:20:0041613	-	Категория не установлена	-	-	-	43	50:20:0041613:3У36
193	50:20:0041613:194	обл. Московская, р-н Одинцовский, сдг Надежда, уч. 8	Земли промышленности, энергетики, транспорта, связи, радиосвязи, телевидения, информатики, земли для обеспечения космической деятельности, земли обороны, безопасности и земли иного специального назначения	1000	Российская Федерация	Собственность	404	50:20:0041613:194:3У1

194	50:20:0041613:194	обл. Московская, р-н Одинцовский, с/дт Надежда, уч. 8	Земли промышленности, энергетики, транспорта, связи, радиовещания, телевидения, информатики, земли для обеспечения космической деятельности, земли обороны, безопасности и земли иного специального назначения	1000	Российская Федерация	Собственность	509	-
195	50:20:0041615	Московская область, Одинцовский городской округ, Звенигородское лесничество, Хлопкинское участковое лесничество, квартал 160, выдел 4	Земли лесного фонда	-	-	-	93	50:20:0041615:3У37
196	50:20:0041613	-	Категория не установлена	-	-	-	37	50:20:0041613:3У38
197	50:20:0041615:3850	Московская область, Одинцовский район	Земли сельскохозяйственного назначения	457796	Владельцы закрытого паевого инвестиционного фонда рентного "Михайловский-Рентный"	Общая долевая собственность	217	50:20:0041615:3850:3У1
198	50:20:0041615:2996	Московская область, Одинцовский район	Земли сельскохозяйственного назначения	48550	ООО "КОРЭС"	Собственность	202	50:20:0041615:2996:3У1
199	50:20:0041615:2996	Московская область, Одинцовский район	Земли сельскохозяйственного назначения	48550	ООО "КОРЭС"	Собственность	7977	50:20:0041615:2996:3У2
200	50:20:0041615:3850	Московская область, Одинцовский район	Земли сельскохозяйственного назначения	457796	Владельцы закрытого паевого инвестиционного фонда рентного "Михайловский-Рентный"	Общая долевая собственность	1068	50:20:0041615:3850:3У4
Итого							239842	

Начальник управления подготовки территории
Государственной компании «Автодор»

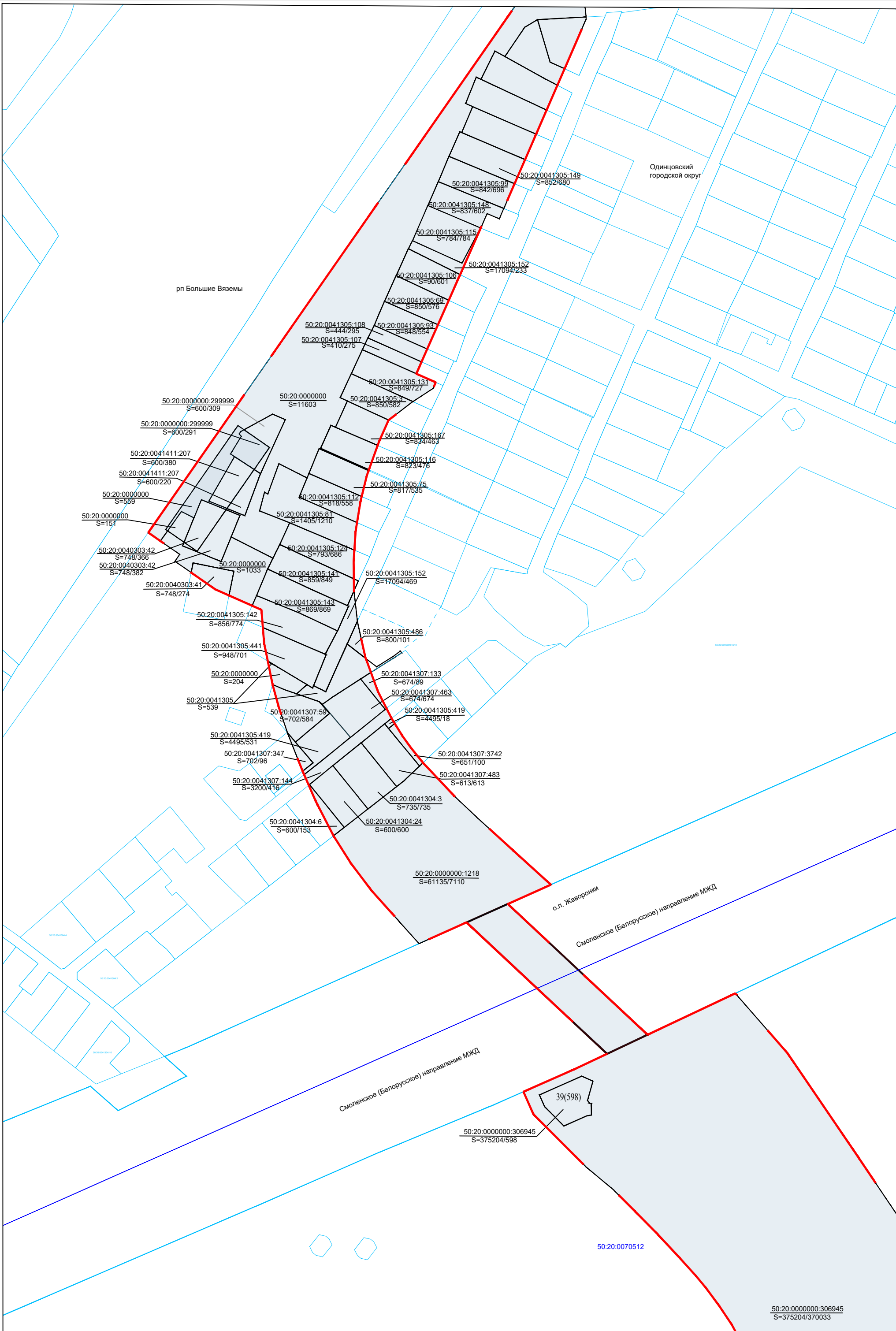
Д.А. Назарьев








Схема резервирования земель

Приложение №1 к распоряжению
Федерального дорожного агентства
от _____ № _____

Объект "Устранение узких мест на основных направлениях транспортных коридоров в Московской агломерации. А-113 Строящаяся Центральная кольцевая автомобильная дорога (Московская область). Участок Центральной кольцевой автомобильной дороги Московской области от ПК 237+10 до ПК 279+60 пускового комплекса № 5 обход д. Малые Вяземы Одинцовского района Московской области"

[illegible]

Условные обозначения

- | | |
|---|--|
|  | граница полосы постоянного отвода автомобильной дороги |
|  | граница земельного участка в полосе постоянного отвода автомобильной дороги |
|  | граница кадастрового квартала |
|  | часть земельного участка, попадающая в полосу постоянного отвода автомобильной дороги |
| 0:000000:2989 | граница кадастровый номер земельного участка |
| S= 32948/841 | Площадь земельного участка (кв.м.)/площадь части земельного участка, попадающая в полосу постоянного отвода автомобильной дороги |
| 50:20:0041306 | номер кадастрового квартала |
|  | границы земельных участков, сведения о которых содержатся в ЕГРН |

							<p>Изменение уких мест на основных направлениях транспортных коридоров в Московской агломерации А-113 Створские Центральная кольцевая автомобильная дорога (Московская область). Участок Центральной кольцевой автомобильной дороги Московской области от ПК 237+10 до ПК 279+60 пускового комплекса № 5 обход в Малые Вяземы Одинцовского района Московской области</p>		
Изм.	Кол.уч.	Лист	№ док.	Подп.	Дата				
Проектиров						<p>Схема разбивки заземель</p>			
Разработал							1	5	
						<p>М 1:2000</p>			<p>Государственная компания "Российские автомобильные дороги"</p>

Объект "Устранение узких мест на основных направлениях транспортных коридоров в Московской агломерации. А-113 Строящаяся Центральная кольцевая автомобильная дорога (Московская область). Участок Центральной кольцевой автомобильной дороги Московской области от ПК 237+10 до ПК 279+60 пускового комплекса № 5 обход д. Малые Вяземы Одинцовского района Московской области"

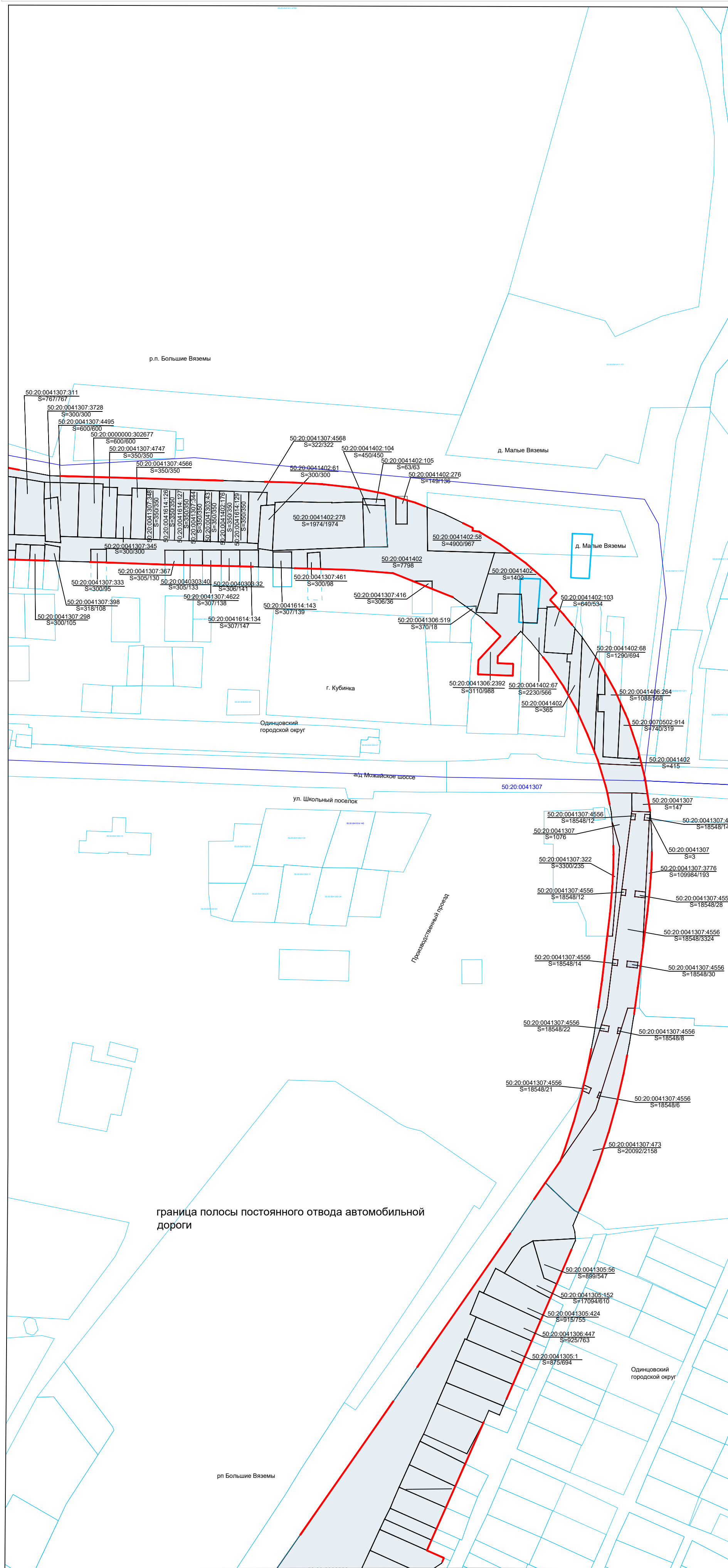
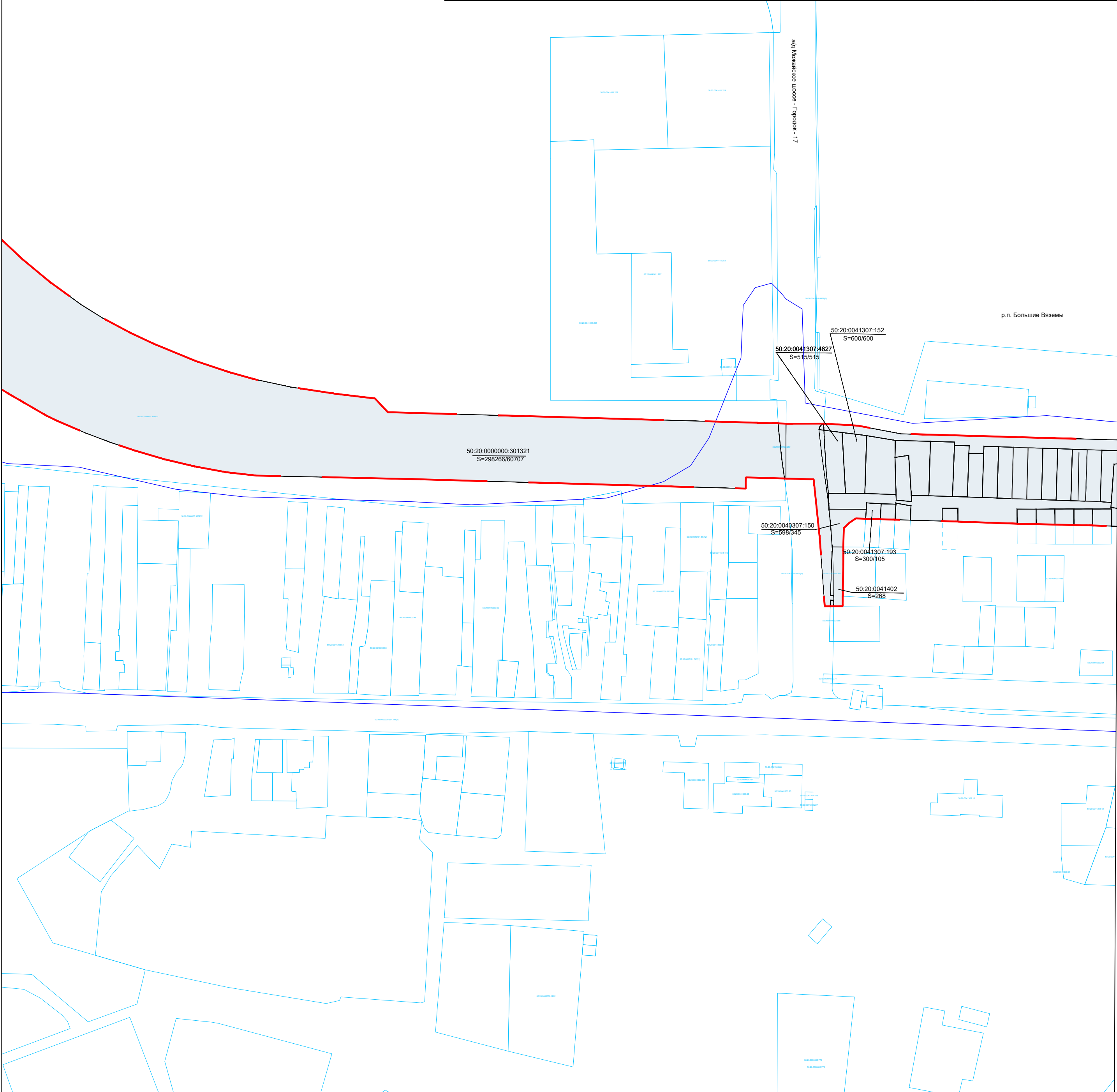
[illegible][illegible]

Схема резервирования земель

Приложение №1 к распоряжению
Федерального дорожного агентства
от _____ № _____

Объект "Устранение узких мест на основных направлениях транспортных коридоров в Московской агломерации. А-113 Строящаяся Центральная кольцевая автомобильная дорога (Московская область). Участок Центральной кольцевой автомобильной дороги Московской области от ПК 237+10 до ПК 279+60 пускового комплекса № 5 обход д. Малые Вяземы Одинцовского района Московской области"

№ п/п	Кадастровый номер земельного участка	Категория земель	Разрешенное использование	Площадь земельного участка, кв. м	Правообладатель	Площадь части земельного участка, попадающего в полосу отвода а/д, кв.м
122	50:20:0041614:193	Земли населённых пунктов	Для ведения личного подсобного хозяйства	300	Киселева Марина Ивановна	105
123	50:20:0040307:152	Категория не установлена	Для ведения личного подсобного хозяйства	600	Кабаков Александр Викторович	600
124	50:20:0041307:4827	Земли населённых пунктов	Для ведения личного подсобного хозяйства	515	Кабаков Александр Викторович	515
125	50:20:0040307:150	Категория не установлена	Для ведения личного подсобного хозяйства	598	Кабаков Александр Викторович	345
126	50:20:0041402	Категория не установлена	-	-	-	268
127	50:20:0000000:301321	Земли сельскохозяйственного назначения	Для сельскохозяйственного использования	298266	Закрытого павшего инвестиционного фонда рентного "Михайловский - Рентный"	60707

[illegible]

№ п/п	Каталогный номер земельного участка	Категория земель	Разрешение использования	Площадь земельного участка, кв. м	Правонавладелец	Площадь части земельного участка, показанного в плане кадастра, кв. м
128	50:20:0000000	Земли лесного фонда	Заготовка древесины, заготовка и сбор маршевых лесных ресурсов, заготовка шпальных лесных ресурсов и сбор лиственных растений, осуществление мелиоративной деятельности, образовательная деятельность, осуществление рекреационной деятельности, выращивание посадочного материала лесных растений (сеянцы, саженцы), строительство и эксплуатация водохранилищ и иных искусственных объектов, а также гидротехнических сооружений, морских портов, морских терминалов, речных портов, причалов и объектов, связанных с выполнением работ по геологическому изучению и разведке неустойчивый углеводородного сырья, строительство, реконструкция, эксплуатация линейных объектов, осуществление религиозной деятельности, вышеслательские работы	-	-	2964
129	50:20:0041613	Земли лесного фонда	Заготовка древесины, заготовка и сбор маршевых лесных ресурсов, заготовка шпальных лесных ресурсов и сбор лиственных растений, осуществление мелиоративной деятельности, образовательная деятельность, осуществление рекреационной деятельности, выращивание посадочного материала лесных растений (сеянцы, саженцы), строительство и эксплуатация водохранилищ и иных искусственных объектов, а также гидротехнических сооружений, морских портов, морских терминалов, речных портов, причалов и объектов, связанных с выполнением работ по геологическому изучению и разведке неустойчивый углеводородного сырья, строительство, реконструкция, эксплуатация линейных объектов, осуществление религиозной деятельности, вышеслательские работы	-	-	153
130	50:20:0041613	Земли лесного фонда	Заготовка древесины, заготовка и сбор маршевых лесных ресурсов, заготовка шпальных лесных ресурсов и сбор лиственных растений, осуществление мелиоративной деятельности, образовательная деятельность, осуществление рекреационной деятельности, выращивание посадочного материала лесных растений (сеянцы, саженцы), строительство и эксплуатация водохранилищ и иных искусственных объектов, а также гидротехнических сооружений, морских портов, морских терминалов, речных портов, причалов и объектов, связанных с выполнением работ по геологическому изучению и разведке неустойчивый углеводородного сырья, строительство, реконструкция, эксплуатация линейных объектов, осуществление религиозной деятельности, вышеслательские работы	-	-	22
131	50:20:0041411	Категория не установлена	-	-	-	5067
132	50:20:0041613:409	Категория не установлена	Для ведения личного подсобного хозяйства (для огорода), без права возведения построек	26454	-	159
133	50:20:0041613:289	Земли промышленности, энергетики, транспорта, связи, радиосвязи, телекоммуникаций, информационных технологий, земель для обеспечения космической деятельности, земель обороны, безопасности и иных иных специального назначения	Для ведения личного подсобного хозяйства	1000	Администрация Русского городского округа Московской области Рузской районной администрации	868
134	50:20:0041613	Земли лесного фонда	Заготовка древесины, заготовка и сбор маршевых лесных ресурсов, заготовка шпальных лесных ресурсов и сбор лиственных растений, осуществление мелиоративной деятельности, образовательная деятельность, осуществление рекреационной деятельности, выращивание посадочного материала лесных растений (сеянцы, саженцы), строительство и эксплуатация водохранилищ и иных искусственных объектов, а также гидротехнических сооружений, морских портов, морских терминалов, речных портов, причалов и объектов, связанных с выполнением работ по геологическому изучению и разведке неустойчивый углеводородного сырья, строительство, реконструкция, эксплуатация линейных объектов, осуществление религиозной деятельности, вышеслательские работы	-	-	1513
135	50:20:0041613	Земли лесного фонда	Заготовка древесины, заготовка и сбор маршевых лесных ресурсов, заготовка шпальных лесных ресурсов и сбор лиственных растений, осуществление мелиоративной деятельности, образовательная деятельность, осуществление рекреационной деятельности, выращивание посадочного материала лесных растений (сеянцы, саженцы), строительство и эксплуатация водохранилищ и иных искусственных объектов, а также гидротехнических сооружений, морских портов, морских терминалов, речных портов, причалов и объектов, связанных с выполнением работ по геологическому изучению и разведке неустойчивый углеводородного сырья, строительство, реконструкция, эксплуатация линейных объектов, осуществление религиозной деятельности, вышеслательские работы	-	-	543
136	50:20:0041613	Категория не установлена	-	-	-	1
137	50:20:0041613	Категория не установлена	-	-	-	494
138	50:20:0041613:296	Земли сельскохозяйственного назначения	Для садоводства	1000	Тарасова Валентина Сергеевна	9
139	50:20:0041613:290	Земли сельскохозяйственного назначения	Для садоводства	1000	Баранова Нина Александровна	530
140	50:20:0041613	Категория не установлена	-	-	-	392
141	50:20:0041613	Земли лесного фонда	Заготовка древесины, заготовка и сбор маршевых лесных ресурсов, заготовка шпальных лесных ресурсов и сбор лиственных растений, осуществление мелиоративной деятельности, образовательная деятельность, осуществление рекреационной деятельности, выращивание посадочного материала лесных растений (сеянцы, саженцы), строительство и эксплуатация водохранилищ и иных искусственных объектов, а также гидротехнических сооружений, морских портов, морских терминалов, речных портов, причалов и объектов, связанных с выполнением работ по геологическому изучению и разведке неустойчивый углеводородного сырья, строительство, реконструкция, эксплуатация линейных объектов, осуществление религиозной деятельности, вышеслательские работы	-	-	391
142	50:20:0041613	Земли лесного фонда	Заготовка древесины, заготовка и сбор маршевых лесных ресурсов, заготовка шпальных лесных ресурсов и сбор лиственных растений, осуществление мелиоративной деятельности, образовательная деятельность, осуществление рекреационной деятельности, выращивание посадочного материала лесных растений (сеянцы, саженцы), строительство и эксплуатация водохранилищ и иных искусственных объектов, а также гидротехнических сооружений, морских портов, морских терминалов, речных портов, причалов и объектов, связанных с выполнением работ по геологическому изучению и разведке неустойчивый углеводородного сырья, строительство, реконструкция, эксплуатация линейных объектов, осуществление религиозной деятельности, вышеслательские работы	-	-	649
143	50:20:0041613:288	Земли сельскохозяйственного назначения	Для садоводства	1000	Стрелочная Валентина Степановна	595
144	50:20:0041613:495	Земли сельскохозяйственного назначения	Для садоводства	864	Калинин Валерий Николаевич	478
145	50:20:0041613	Категория не установлена	-	-	-	448
146	50:20:0041613	Категория не установлена	-	-	-	441
147	50:20:0041613	Категория не установлена	-	-	-	312
148	50:20:0041613:409	Категория не установлена	Для ведения личного подсобного хозяйства (для огорода), без права возведения построек	26454	-	47
149	50:20:0041613:270	Земли сельскохозяйственного назначения	Для садоводства	1000	Мачнев Леонид Сергеевич	148
150	50:20:0041613:588	Земли промышленности, энергетики, транспорта, связи, радиосвязи, телекоммуникаций, информационных технологий, земель для обеспечения космической деятельности, земель обороны, безопасности и иных иных специального назначения	Авиационный транспорт	1000	Российская Федерация	770
151	50:20:0041613	Категория не установлена	-	-	-	1692
152	50:20:0041613	Категория не установлена	-	-	-	231
153	50:20:0041613:409	Категория не установлена	Для ведения личного подсобного хозяйства (для огорода), без права возведения построек	26454	-	55
154	50:20:0041613:409	Категория не установлена	Для ведения личного подсобного хозяйства (для огорода), без права возведения построек	26454	-	297
155	50:20:0041613:240	Земли сельскохозяйственного назначения	Для садоводства	1000	Тихонов Павел Александрович Корчагина Людмила Сергеевна	562
156	50:20:0041613:241	Земли сельскохозяйственного назначения	Для садоводства	1000	Жигалов Татьяна Ивановна	100
157	50:20:0041613:243	Земли сельскохозяйственного назначения	Для садоводства	1000	Болотина Татьяна Ивановна	1000
158	50:20:0041613:237	Земли сельскохозяйственного назначения	Для садоводства	1000	Соловьева Нина Ивановна	617
159	50:20:0041613:409	Категория не установлена	Для ведения личного подсобного хозяйства (для огорода), без права возведения построек	26454	-	400
160	50:20:0041613:211	Земли сельскохозяйственного назначения	Для садоводства	1000	Ромашова Наталья Геннадьевна	1000
161	50:20:0041613:564	Категория не установлена	не установлено	1000	Писахов Сергей Александрович	463
162	50:20:0041613:37	Земли сельскохозяйственного назначения	Для ведения личного подсобного хозяйства	1000		

[illegible]

Схема резервирования земель

Объект "Устранение узких мест на основных направлениях транспортных коридоров в Московской агломерации. А-113 Строящаяся Центральная кольцевая автомобильная дорога (Московская область), Участок Центральной кольцевой автомобильной дороги Московской области от ПК 237+10 до ПК 279+60 пускового комплекса № 5 обход д. Малые Вяземы Одинцовского района Московской области"

