

Постановлением Администрации Одинцовского
(наименование документа об утверждении, включая наименования органов

городского округа

органов местного самоуправления, принявших решение об утверждении схемы или

Московской области

подписавших соглашение о перераспределении земельных участков)

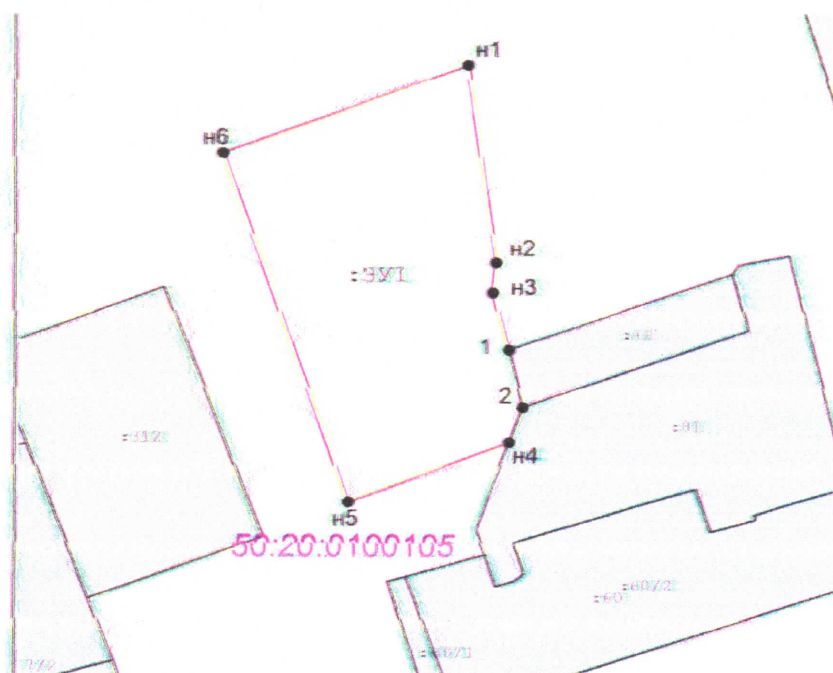
от _____ № _____

**СХЕМА РАСПОЛОЖЕНИЯ ЗЕМЕЛЬНОГО УЧАСТКА ИЛИ ЗЕМЕЛЬНЫХ
УЧАСТКОВ НА КАДАСТРОВОМ ПЛАНЕ (КАДАСТРОВОЙ КАРТЕ) ТЕРРИТОРИИ**

Адрес (местоположение) земельного участка:	Московская область, Одинцовский г.о., г.Кубинка, Колхозный проезд
Площадь земельного участка:	1400 кв.м.
Категория земель:	земли населенных пунктов
Вид разрешенного использования:	для индивидуального жилищного строительства
Обременение:	Обременений нет







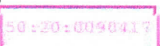
Геоданные:

Имя точки	X (м.)	Y(м.)
н1	449948,59	2136824,96
н2	449921,90	2136828,57
н3	449917,82	2136828,18
1	449910,01	2136830,22
2	449902,22	2136831,96
н4	449897,45	2136830,27
н5	449889,37	2136809,98
н6	449936,74	2136794,17
н1	449948,59	2136824,96



Масштаб 1:1000

Условные обозначения:

-  - обозначение образуемого земельного участка
-  - граница земельного участка, установленная при проведении кадастровых работ
-  - обозначение границы земельного участка, сведения о которой имеются в ГКН
-  - обозначение характерной точки земельного участка, полученной при проведении кадастровых работ
-  - обозначение характерной точки земельного участка, сведения о которой имеются в ГКН
-  - граница кадастрового квартала
-  - кадастровый квартал



Кадастровый инженер ООО "Геознак"
Ж.В.Ямпольская/
21.05.2022г.