

Утверждена

(наименование документа об утверждении, включая наименования органов государственной власти или

органов местного самоуправления, принявших решение об утверждении схемы или

подписавших соглашение о перераспределении земельных участков)

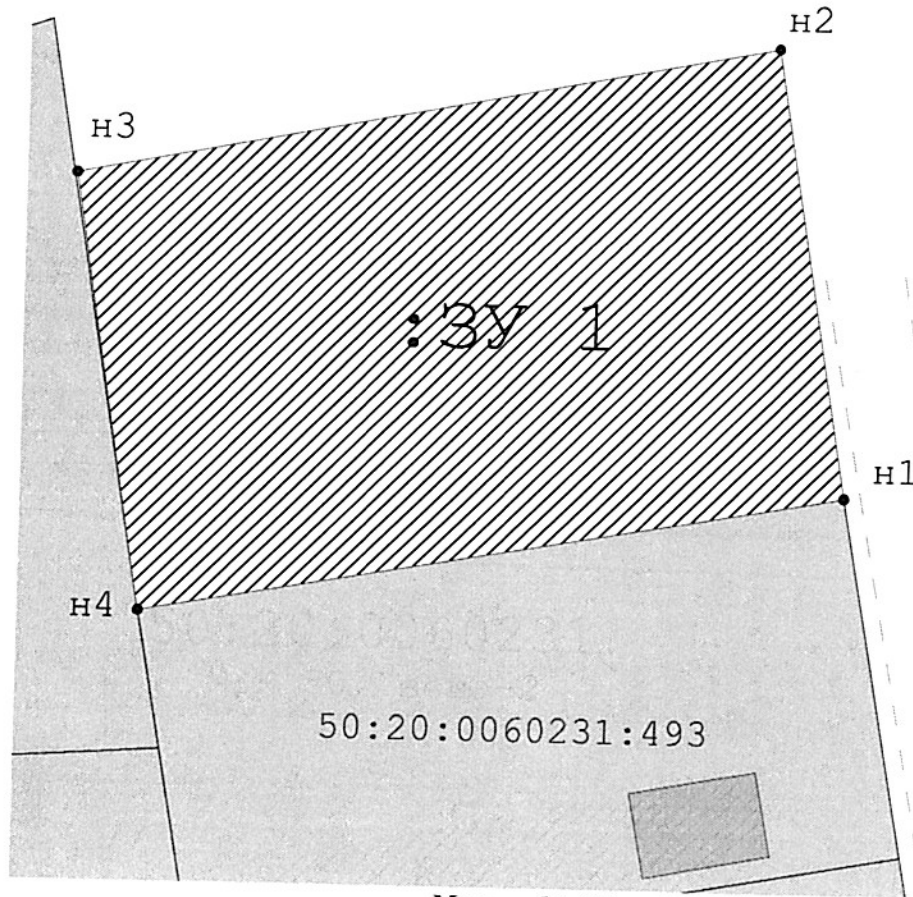
от _____ № _____

Схема расположения земельного участка или земельных участков на кадастровом плане территории

Обозначение характерных точек границ	Координаты, м	
	X	Y
	2	3
1		
н1	456 203,21	2 154 862,96
н2	456 228,22	2 154 858,75
н3	456 220,49	2 154 819,56
н4	456 196,12	2 154 823,59
н1	456 203,21	2 154 862,96





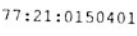


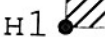
50:20:0060231

МСК 50, зона-2



Масштаб 1:400

Условные обозначения:

-  - Существующая часть границы, имеющиеся в ЕГРН сведения о которой достаточны для определения ее местоположения
-  - Вновь образованная часть границы, сведения о которой достаточны для определения ее местоположения
-  - Характерная точка границы, сведения о которой позволяют однозначно определить ее положение на местности
-  - Обозначение кадастрового номера земельного участка
-  - Обозначение кадастрового квартала
-  - образуемый земельный участок, находящийся в госсобственности
-  - Земли общего пользования
-  - Характерная точка контура земельного участка