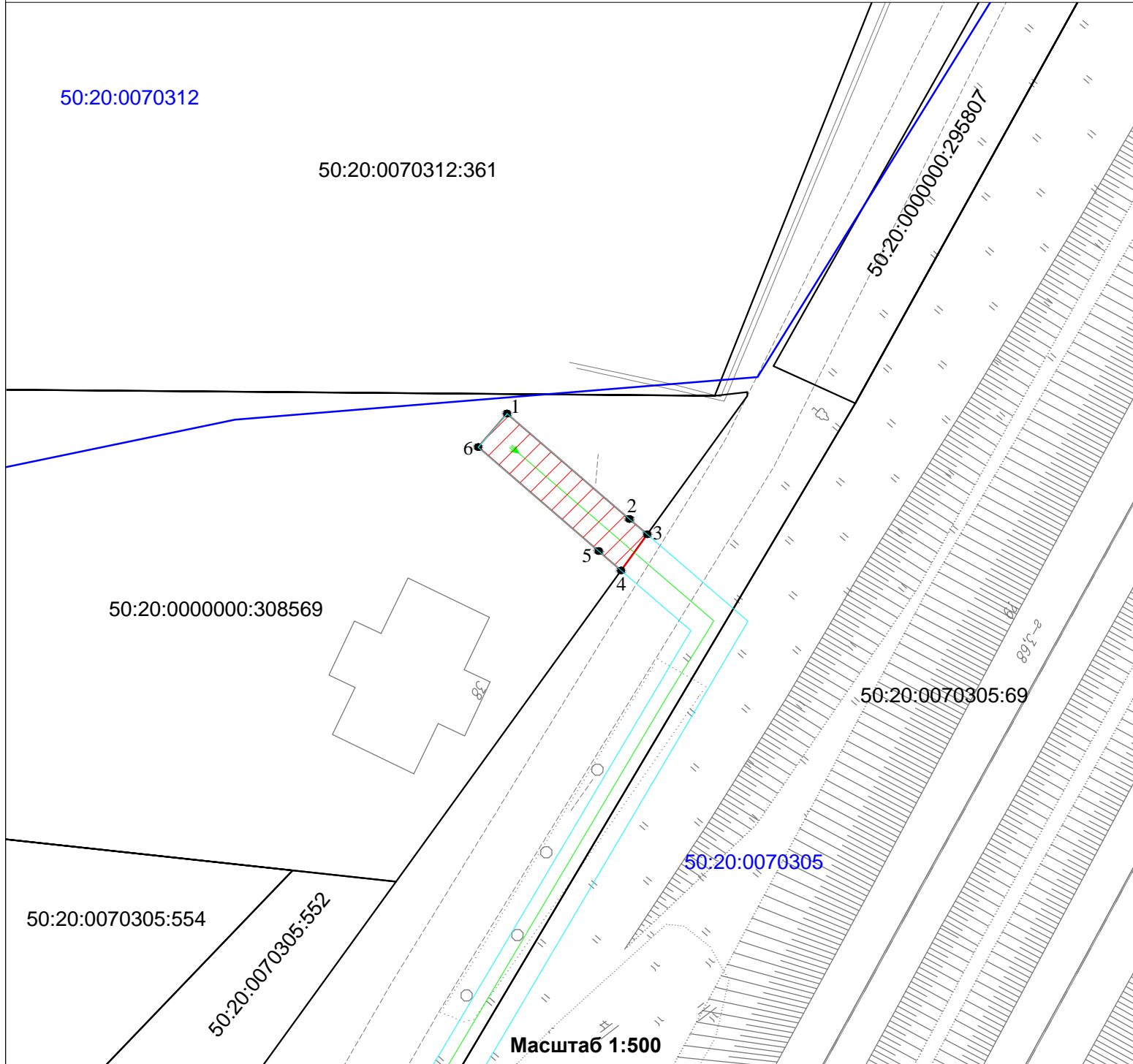





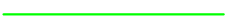


Графическое описание границ публичного сервитута в целях размещения объектов электросетевого хозяйства и их неотъемлемых технологических частей, необходимых для объекта: «Развитие Киевского направления Московского железнодорожного узла усиления пригородного пассажирского движения. Строительство III главного пути на участке Солнечная – Апрелевка» в рамках реализации проекта «Развитие Московского транспортного узла», расположенных в границах земельного участка с кадастровым номером 50:20:0000000:308569, принадлежащего на праве собственности Козлову Алексею Михайловичу



Условные обозначения

- 50:20:0070305 Номер кадастрового квартала
- 50:20:0000000:308569 Кадастровый номер земельного участка
-  Проектная граница публичного сервитута
-  Граница кадастрового квартала
-  Граница земельного участка, сведения о котором содержатся в ЕГРН
-  Характерная точка проектной границы публичного сервитута
-  Проектное местоположение объекта инфраструктуры (Ограждение)
-  Проектное местоположение объекта инфраструктуры (Линия электропередачи)

<p align="center">Графическое описание границ публичного сервитута в целях размещения объектов электросетевого хозяйства и их неотъемлемых технологических частей, необходимых для объекта: «Развитие Киевского направления Московского железнодорожного узла усиления пригородного пассажирского движения. Строительство III главного пути на участке Солнечная – Апрелевка» в рамках реализации проекта «Развитие Московского транспортного узла», расположенных в границах земельного участка с кадастровым номером 50:20:0000000:308569, принадлежащего на праве собственности Козлову Алексею Михайловичу</p>				
<p>Местоположение земельного участка (публичного сервитута)</p>	<p align="center"><i>Московская область, Одинцовский район</i></p>			
<p align="center">Система координат</p>		<p align="center"><i>МСК-50, зона 2</i></p>		
<p align="center">Площадь</p>		<p align="center"><i>67 кв.м</i></p>		
<p align="center">Перечень характерных точек</p>				
<p align="center">Обозначение характерных точек границы</p>	<p align="center">Координаты, м</p>		<p align="center">Метод определения координат характерной точки</p>	<p align="center">Средняя квадратическая погрешность положения характерной точки (Mt)м</p>
	<p align="center">X</p>	<p align="center">Y</p>		
1	454648,47	2170110,38	<p align="center">Аналитический метод</p>	0.10
2	454638,97	2170121,40		0.10
3	454637,58	2170123,01		0.10
4	454634,33	2170120,65		0.10
5	454636,08	2170118,63		0.10
6	454645,44	2170107,77		0.10
1	454648,47	2170110,38		0.10