

Утверждена

(наименование документа об утверждении, включая наименования органов государственной власти или

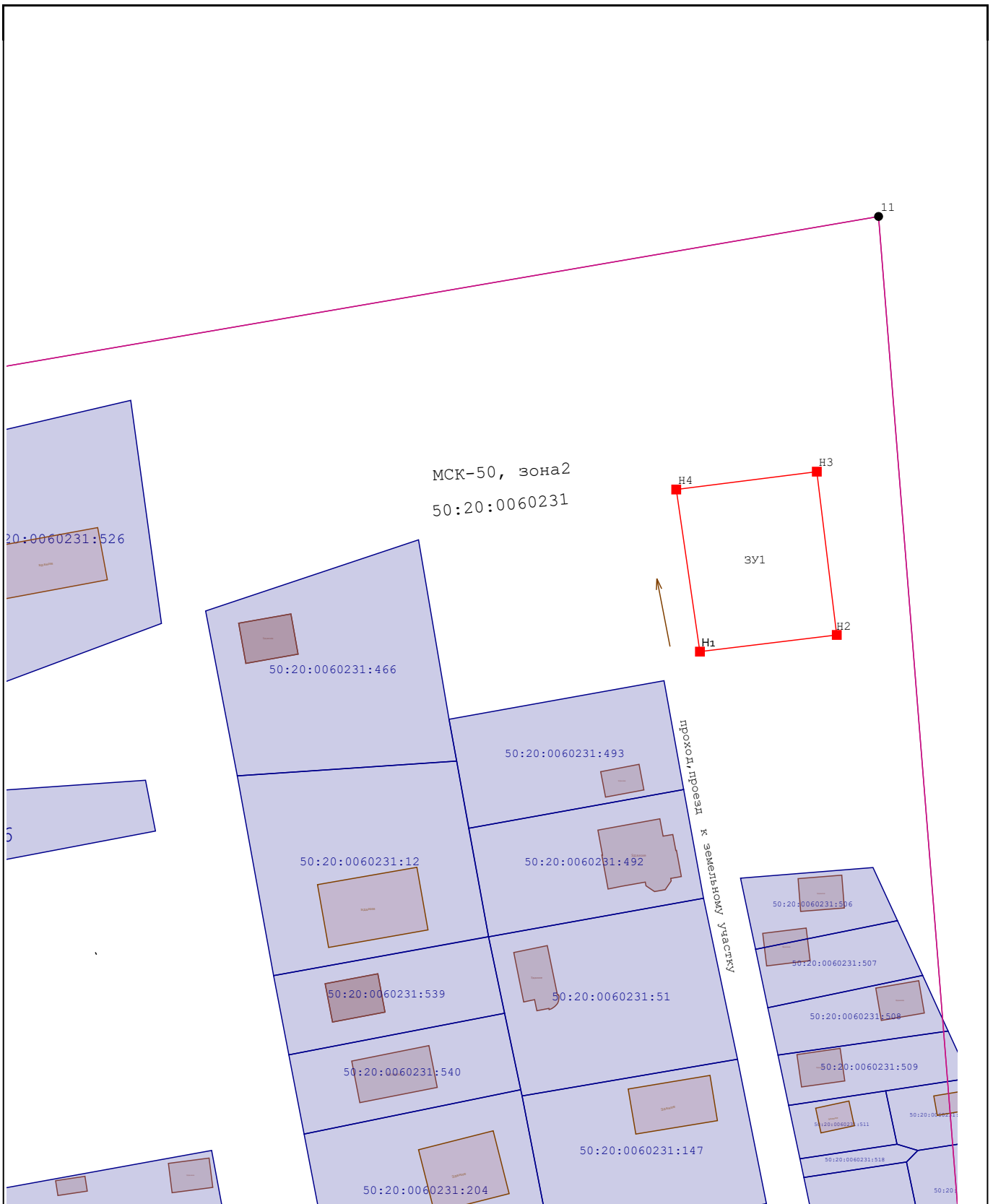
органов местного самоуправления, принявших решение об утверждении схемы или

подписавших соглашение о перераспределении земельных участков)

от _____ № _____




Схема расположения земельного участка или земельных участков на кадастровом плане территории

Площадь земельного участка		770 м ²	
Обозначение характерных точек границ	Координаты, м		
	X	Y	
1	2	3	
H1	456 208,53	2 154 869,54	
H2	456 211,59	2 154 894,60	
H3	456 241,52	2 154 890,95	
H4	456 238,25	2 154 865,20	
H1	456 208,53	2 154 869,54	



Масштаб 1:1 000

Условные обозначения:

-  - Вновь образованная часть границы, сведения о которой достаточны для определения ее местоположения
-  - Образуемая точка сведения о которой позволяет однозначно определить ее местоположение.
-  - Проход проезд к земельному участку.