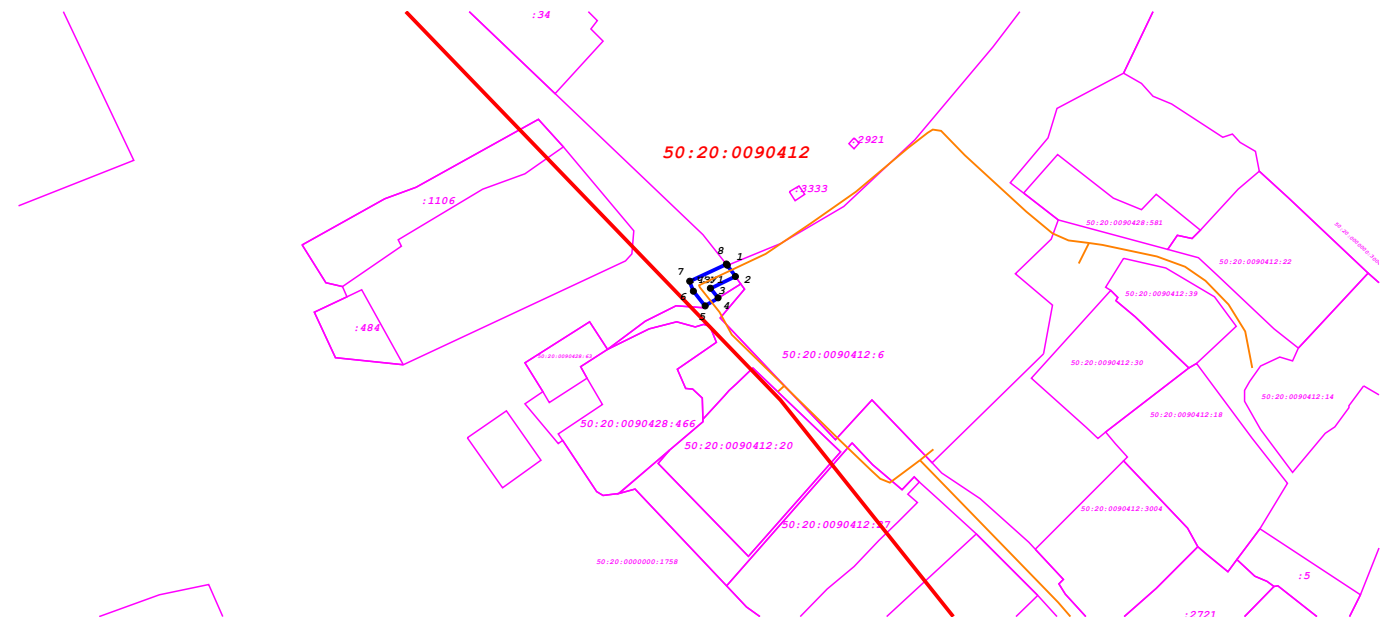
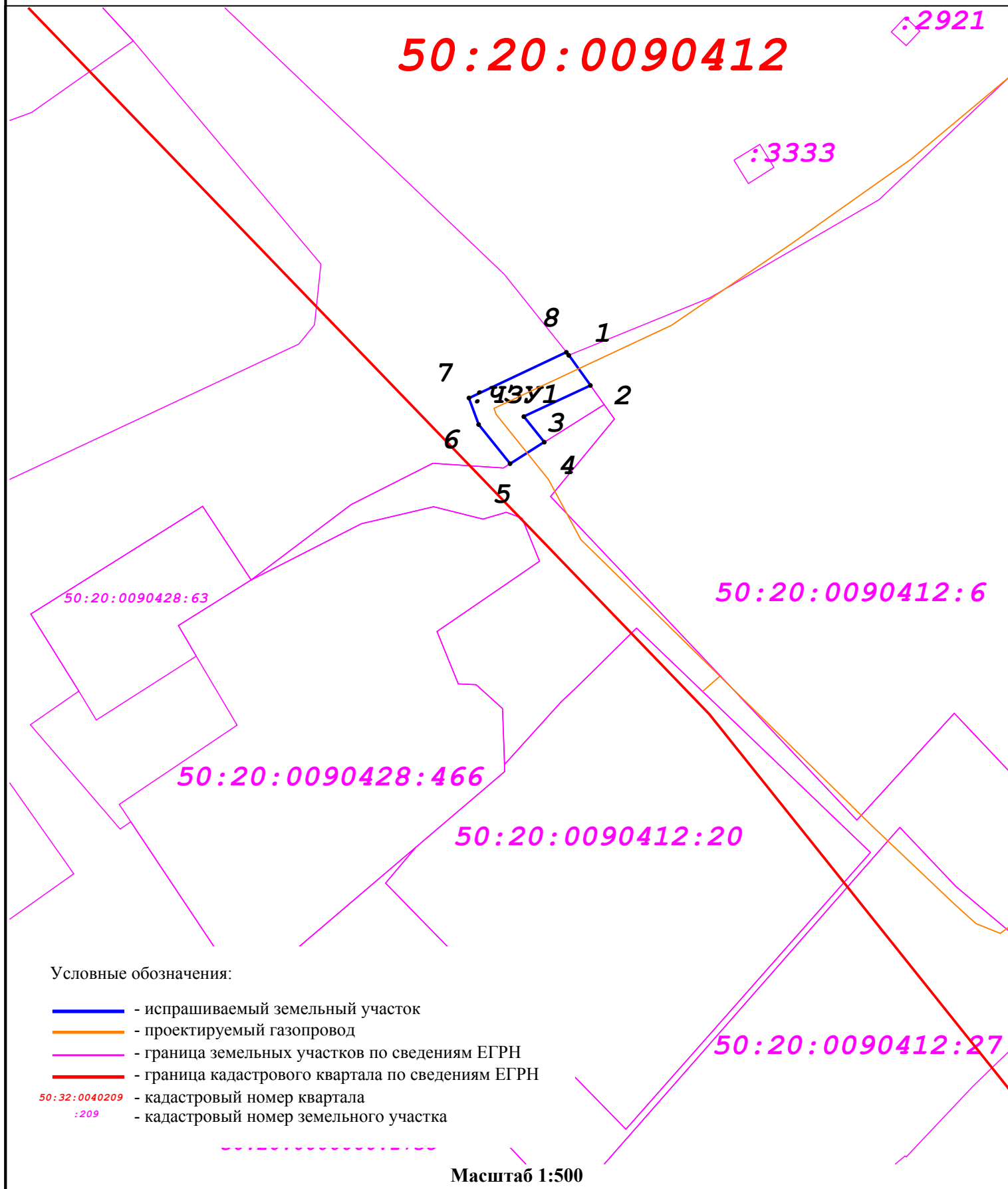


## СХЕМА ГРАНИЦ СЕРВИТУТА

на часть земельного участка площадью 58,9 кв.м. для строительства объекта: "Газопровод низкого давления  $P \leq 5$  кПа"  
из земельного участка с кадастровым номером 50:20:0000000:1758 находящийся в постоянном (бессрочном) пользовании ФГБУ "Центр реабилитации"  
:ЧЗУ1



Описание земельного участка с кадастровым номером 50:20:0000000:1758

1. Московская область
2. Городской округ Одинцово
3. Площадь участка 957 524 кв. м
4. Категория земель: Земли особо охраняемых территорий и объектов.
5. Вид разрешенного использования: Для центра реабилитации
6. Каталог координат характерных точек границ земельного участка, обремененного трассой газопровода среднего давления, на который устанавливается сервитут площадью 58,9 кв.м.

**Площадь объекта: 58,9 м<sup>2</sup>**  
**Каталог координат (МСК-50, зона 2)**

№ п/п	Имя точки	X, м	Y, м	L, м.
:ЧЗУ1				
1	1	454 119,23	2 132 109,95	
2	2	454 116,23	2 132 112,10	3,69
3	3	454 113,13	2 132 105,48	7,31
4	4	454 110,60	2 132 107,52	3,25
5	5	454 108,46	2 132 104,10	4,03
6	6	454 112,35	2 132 100,98	4,99
7	7	454 114,99	2 132 100,01	2,81
8	8	454 119,53	2 132 109,71	10,71
1	1	454 119,23	2 132 109,95	0,38

Условные обозначения:

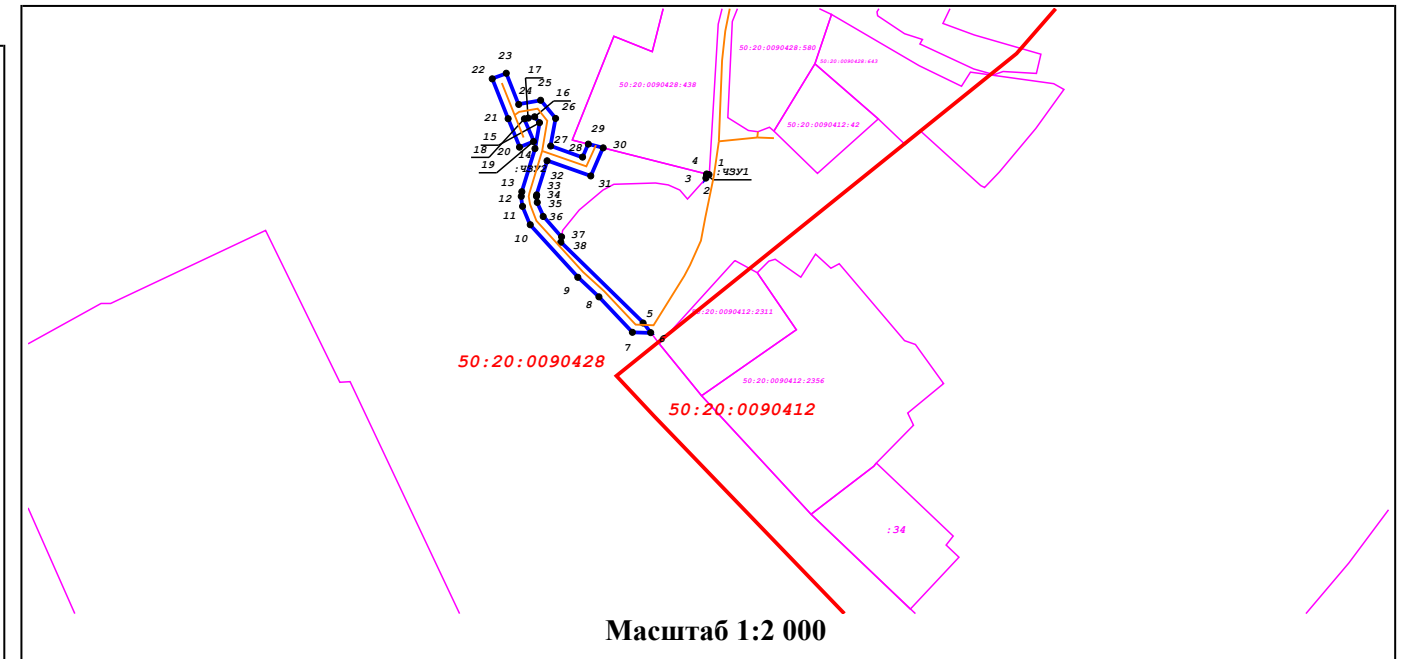
- - испрашиваемый земельный участок
- - проектируемый газопровод
- - граница земельных участков по сведениям ЕГРН
- - граница кадастрового квартала по сведениям ЕГРН
- 50:32:0040209 - кадастровый номер квартала
- :209 - кадастровый номер земельного участка

Масштаб 1:500

Исполнитель: ООО «ГазСтройКонтроль»  
Картограф  
/К.И. Кичатов  
подпись, мп

## СХЕМА ГРАНИЦ СЕРВИТУТА

на часть земельного участка площадью 429,74 кв.м. для строительства объекта: "Газопровод низкого давления  $P \leq 5$  кПа"  
из земельного участка с кадастровым номером 50:20:0000000:1758 находящийся в постоянном (бессрочном) пользовании ФГБУ "Центр реабилитации"  
:ЧЗУ1



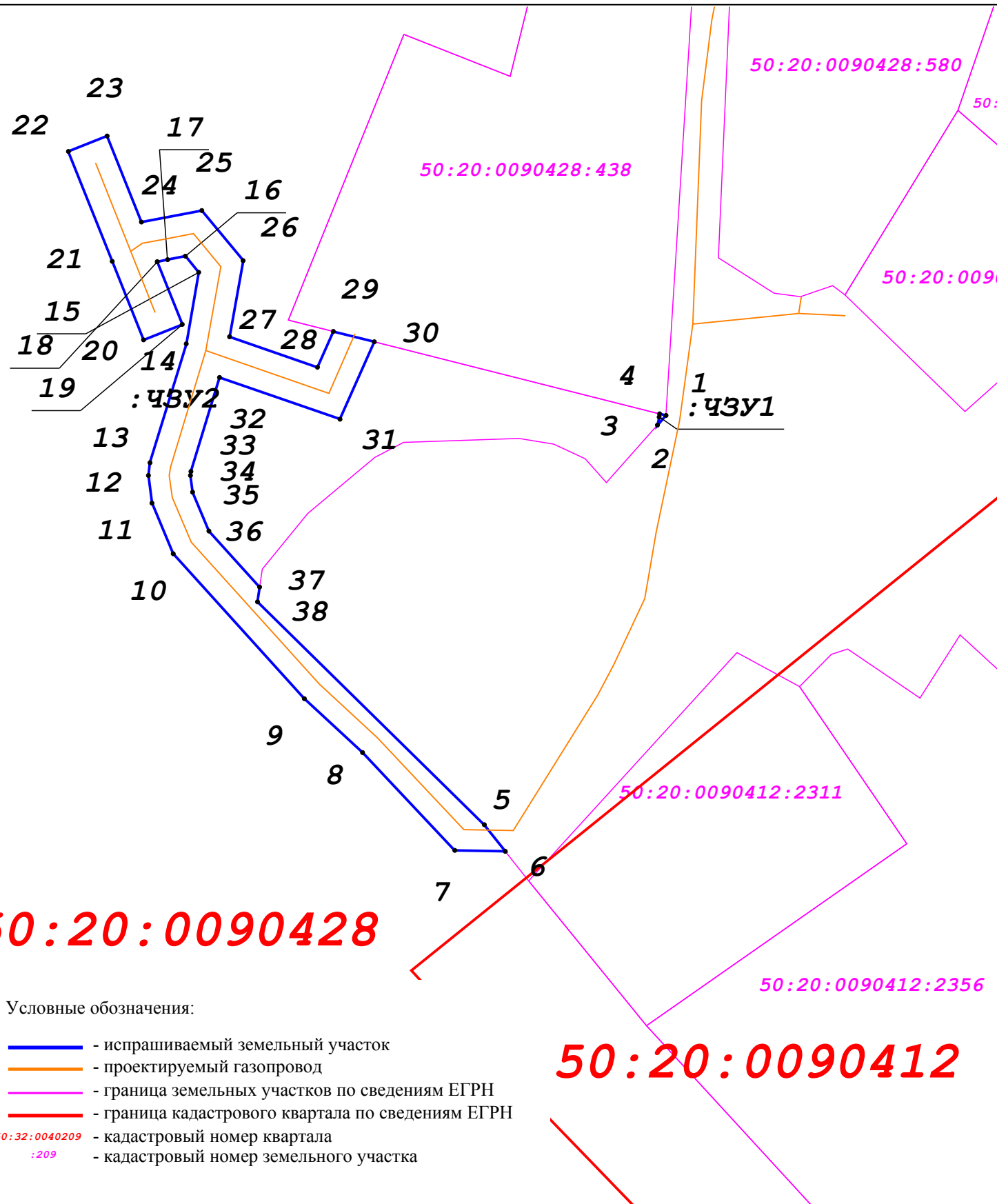
Описание земельного участка с кадастровым номером 50:20:0000000:1758

1. Московская область
2. Городской округ Одинцово
3. Площадь участка 957 524 кв. м
4. Категория земель: Земли особо охраняемых территорий и объектов.
5. Вид разрешенного использования: Для центра реабилитации
6. Каталог координат характерных точек границ земельного участка, обремененного трассой газопровода среднего давления, на который устанавливается сервитут площадью 429,74 кв.м.

### Каталог координат (МСК-50, зона 2)

Площадь объекта: 429,74 м<sup>2</sup>

№ п/п	Имя точки	X, м	Y, м	L, м.	№ п/п	Имя точки	X, м	Y, м	L, м.
:ЧЗУ1					15	19	454 288,30	2 131 964,61	
1	1	454 279,57	2 132 011,04		16	20	454 286,82	2 131 960,89	4,00
2	2	454 278,65	2 132 010,22	1,24	17	21	454 294,35	2 131 957,89	8,11
3	3	454 279,42	2 132 010,38	0,79	18	22	454 304,88	2 131 953,68	11,34
4	4	454 279,73	2 132 010,42	0,31	19	23	454 306,37	2 131 957,39	4,00
5	5	454 279,57	2 132 011,04	0,64	20	24	454 298,12	2 131 960,69	8,88
:ЧЗУ2					21	25	454 299,22	2 131 966,48	5,90
1	5	454 240,33	2 131 993,60		22	26	454 294,42	2 131 970,45	6,23
2	6	454 237,78	2 131 995,61	3,25	23	27	454 287,12	2 131 969,15	7,41
3	7	454 237,87	2 131 990,77	4,85	24	28	454 284,19	2 131 977,58	8,93
4	8	454 247,25	2 131 981,91	12,90	25	29	454 287,63	2 131 979,10	3,76
5	9	454 252,41	2 131 976,32	7,61	26	30	454 286,64	2 131 983,04	4,06
6	10	454 266,31	2 131 963,74	18,75	27	31	454 279,21	2 131 979,75	8,12
7	11	454 271,17	2 131 961,70	5,27	28	32	454 283,22	2 131 968,19	12,24
8	12	454 273,81	2 131 961,36	2,67	29	33	454 274,20	2 131 965,44	9,43
9	13	454 275,04	2 131 961,51	1,23	30	34	454 273,82	2 131 965,39	0,38
10	14	454 286,44	2 131 964,99	11,92	31	35	454 272,21	2 131 965,60	1,62
11	15	454 293,29	2 131 966,19	6,96	32	36	454 268,49	2 131 967,16	4,04
12	16	454 294,84	2 131 964,91	2,01	33	37	454 263,12	2 131 972,03	7,25
13	17	454 294,51	2 131 963,20	1,74	34	38	454 261,70	2 131 971,83	1,43
14	18	454 294,32	2 131 962,20	1,01	1	5	454 240,33	2 131 993,60	30,51
15	19	454 288,30	2 131 964,61	6,48					



Условные обозначения:

- - испрашиваемый земельный участок
- - проектируемый газопровод
- - граница земельных участков по сведениям ЕГРН
- - граница кадастрового квартала по сведениям ЕГРН
- 50:32:0040209 - кадастровый номер квартала
- :209 - кадастровый номер земельного участка

Исполнитель: ООО «ГазСтройКонтроль»  
Картограф  
подпись, мп  
К.И. Кичатов

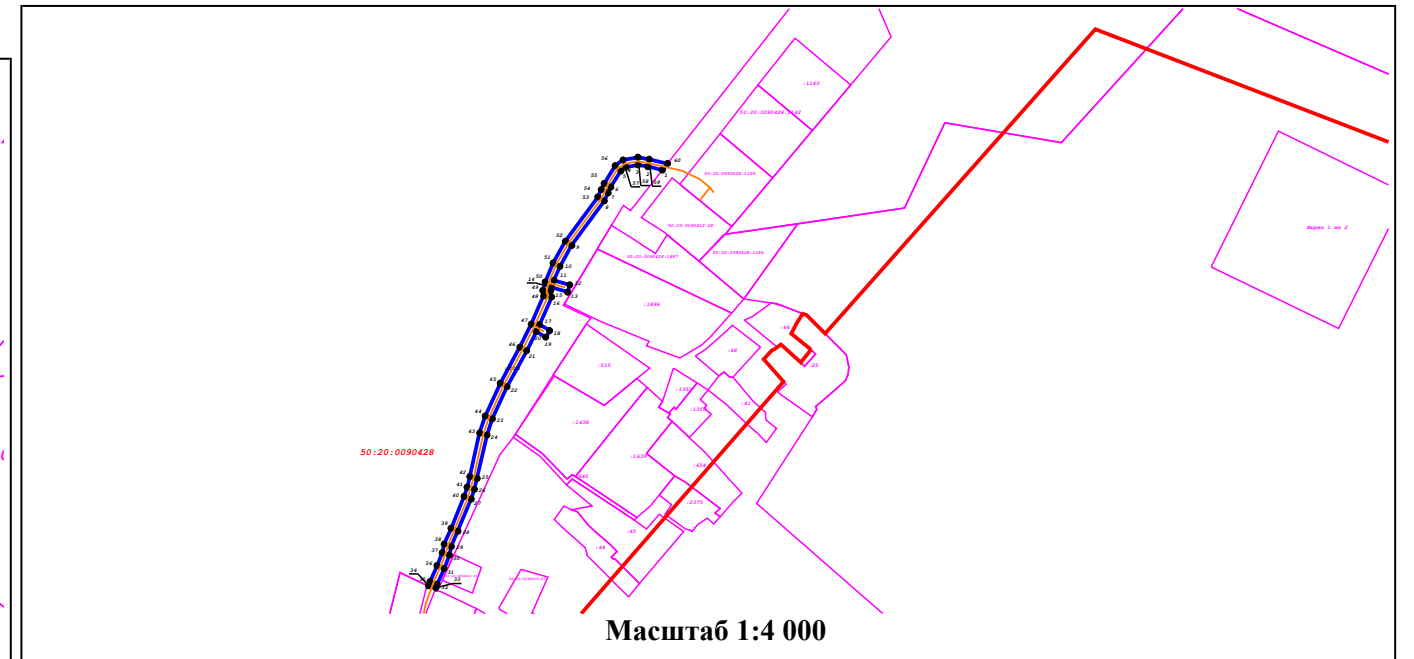
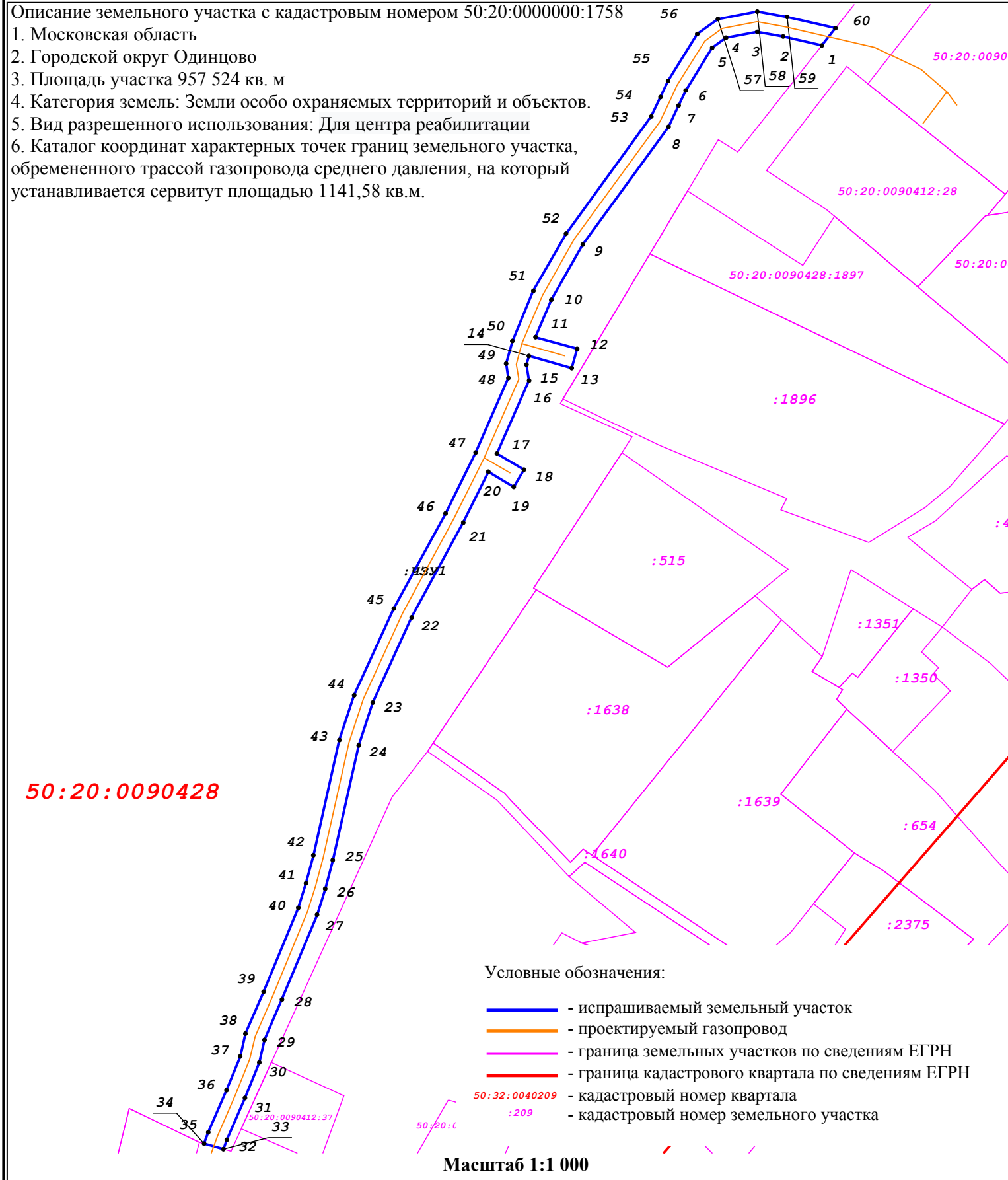
## СХЕМА ГРАНИЦ СЕРВИТУТА

на часть земельного участка площадью 1141,58 кв.м. для строительства объекта: "Газопровод низкого давления  $P \leq 5$  кПа"  
из земельного участка с кадастровым номером 50:20:0000000:1758 находящийся в постоянном (бессрочном) пользовании ФГБУ "Центр реабилитации"

:ЧЗУ1

Описание земельного участка с кадастровым номером 50:20:0000000:1758

1. Московская область
2. Городской округ Одинцово
3. Площадь участка 957 524 кв. м
4. Категория земель: Земли особо охраняемых территорий и объектов.
5. Вид разрешенного использования: Для центра реабилитации
6. Каталог координат характерных точек границ земельного участка, обремененного трассой газопровода среднего давления, на который устанавливается сервитут площадью 1141,58 кв.м.



Каталог координат (МСК-50, зона 2)

Площадь объекта: 1141,58 м<sup>2</sup>

№ п/п	Имя точки	X, м	Y, м	L, м.	№ п/п	Имя точки	X, м	Y, м	L, м.
:ЧЗУ1					31	31	454 343,06	2 132 026,40	
1	1	454 553,71	2 132 141,99	7,96	32	32	454 334,70	2 132 022,76	9,12
2	2	454 555,52	2 132 134,24	5,25	33	33	454 332,82	2 132 022,07	2,01
3	3	454 556,45	2 132 129,07	6,39	34	34	454 333,93	2 132 018,22	4,01
4	4	454 555,27	2 132 122,79	3,44	35	35	454 336,20	2 132 019,05	2,42
5	5	454 553,24	2 132 120,01	10,05	36	36	454 344,61	2 132 022,71	9,18
6	6	454 544,71	2 132 114,70	3,33	37	37	454 351,38	2 132 025,45	7,30
7	7	454 541,70	2 132 113,30	4,71	38	38	454 355,94	2 132 026,50	4,68
8	8	454 537,44	2 132 111,27	29,16	39	39	454 364,33	2 132 030,13	9,14
9	9	454 513,88	2 132 094,10	12,73	40	40	454 381,12	2 132 037,09	18,17
10	10	454 502,82	2 132 087,79	8,12	41	41	454 386,04	2 132 038,63	5,16
11	11	454 495,35	2 132 084,63	8,66	42	42	454 391,63	2 132 040,10	5,78
12	12	454 493,00	2 132 092,96	4,00	43	43	454 414,70	2 132 045,33	23,66
13	13	454 489,15	2 132 091,87	8,91	44	44	454 423,66	2 132 048,29	9,43
14	14	454 491,57	2 132 083,29	1,80	45	45	454 441,02	2 132 056,22	19,09
15	15	454 489,83	2 132 082,81	3,22	46	46	454 460,06	2 132 066,59	21,68
16	16	454 486,65	2 132 083,34	15,98	47	47	454 472,25	2 132 072,61	13,60
17	17	454 472,04	2 132 076,88	6,31	48	48	454 487,18	2 132 079,20	16,32
18	18	454 468,82	2 132 082,30	4,00	49	49	454 490,05	2 132 078,73	2,91
19	19	454 465,38	2 132 080,26	5,92	50	50	454 494,58	2 132 079,97	4,70
20	20	454 468,40	2 132 075,17	11,36	51	51	454 504,60	2 132 084,19	10,87
21	21	454 458,22	2 132 070,14	21,62	52	52	454 516,05	2 132 090,73	13,19
22	22	454 439,23	2 132 059,80	18,73	53	53	454 539,50	2 132 107,82	29,01
23	23	454 422,20	2 132 052,02	9,02	54	54	454 543,40	2 132 109,68	4,32
24	24	454 413,63	2 132 049,19	23,53	55	55	454 546,62	2 132 111,17	3,55
25	25	454 390,68	2 132 043,99	5,95	56	56	454 556,02	2 132 117,03	11,07
26	26	454 384,93	2 132 042,48	5,43	57	57	454 559,04	2 132 121,17	5,12
27	27	454 379,75	2 132 040,85	18,38	58	58	454 560,52	2 132 129,05	8,02
28	28	454 362,77	2 132 033,82	8,81	59	59	454 559,44	2 132 135,04	6,09
29	29	454 354,69	2 132 030,31	4,63	60	60	454 557,71	2 132 144,72	9,93
30	30	454 350,17	2 132 029,27	7,67	1	1	454 553,71	2 132 141,99	4,42
31	31	454 343,06	2 132 026,40						

Исполнитель: ООО «ГазСтройКонтроль»  
Картограф  
/К.И. Кичатов  
подпись, м.п.