





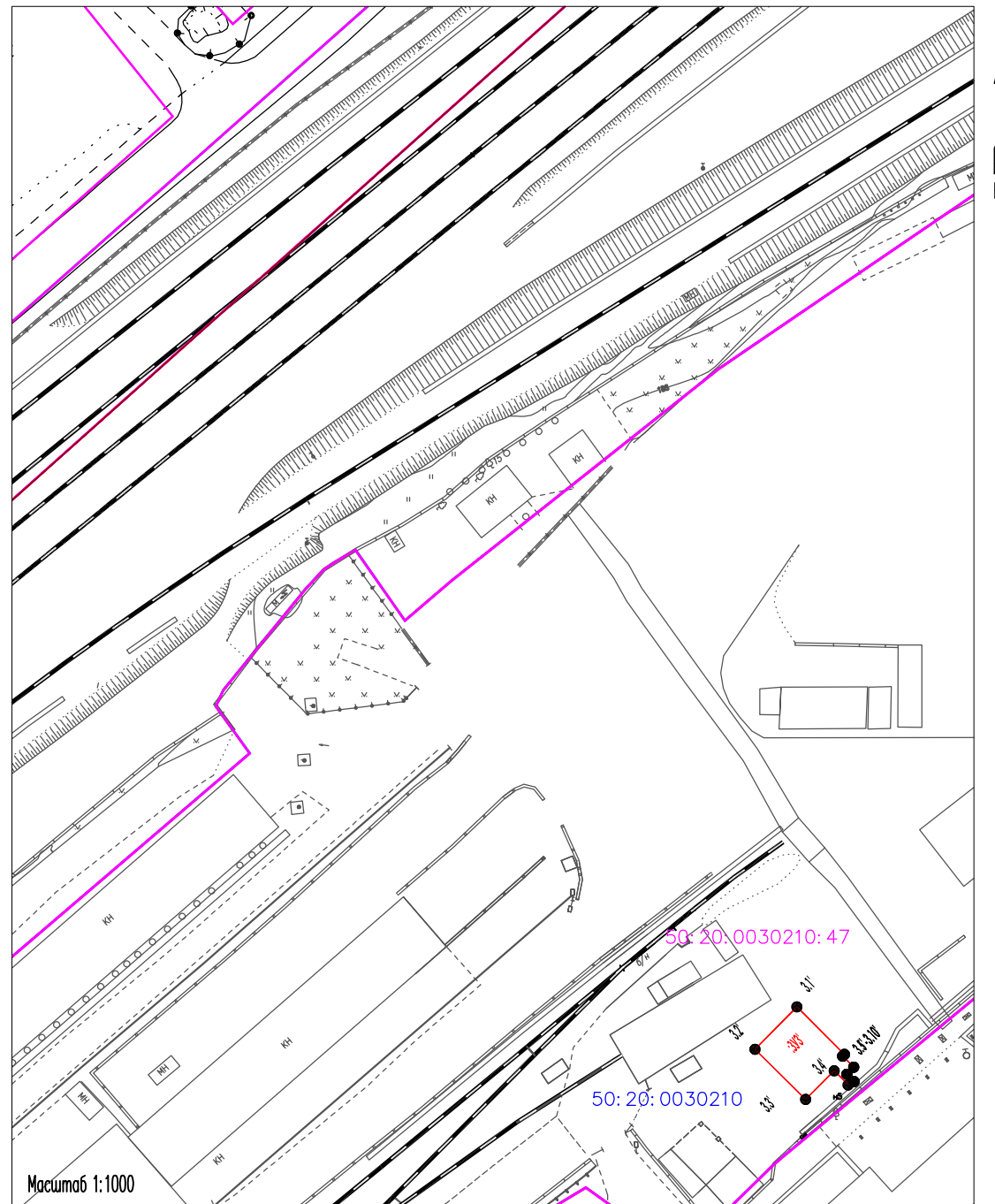


Номер точки	Координаты	
	X, м	Y, м
Контур З', площадь 106 кв.м		
3.1'	460 329,94	2 175 210,36
3.2'	460 323,40	2 175 203,90
3.3'	460 315,66	2 175 211,72
3.4'	460 320,09	2 175 216,10
3.5'	460 317,84	2 175 218,38
3.6'	460 318,42	2 175 219,18
3.7'	460 319,55	2 175 218,07
3.8'	460 320,62	2 175 219,15
3.9'	460 322,34	2 175 217,43
3.10'	460 322,59	2 175 217,68
3.1'	460 329,94	2 175 210,36

Используемые условные знаки и обозначения:

-  — Граница кадастрового квартала;
-  — Границы зон планируемого размещения линейных объектов железной дороги ;
-  — Существующая часть границы земельного участка, сведения о которой содержатся в ЕГРН;
- 50: 20: 0030210: 47 — Кадастровый номер земельного участка, по сведениям ЕГРН;
- 50: 20: 0030210 — Номер кадастрового квартала, по сведениям ЕГРН;
-  — Проектная граница публичного сервитута;
- 3.1' ● — Характерная точка проектной границы публичного сервитута;
- ЗУ1' — Условный номер (по проекту межевания)/кадастровый номер испрашиваемого публичного сервитута;
-  — Существующие главные пути Смоленского направления МЖД;
-  — Обозначение объекта капитального строительства;



Масштаб 1:1000
Система координат МСК-50, зона2