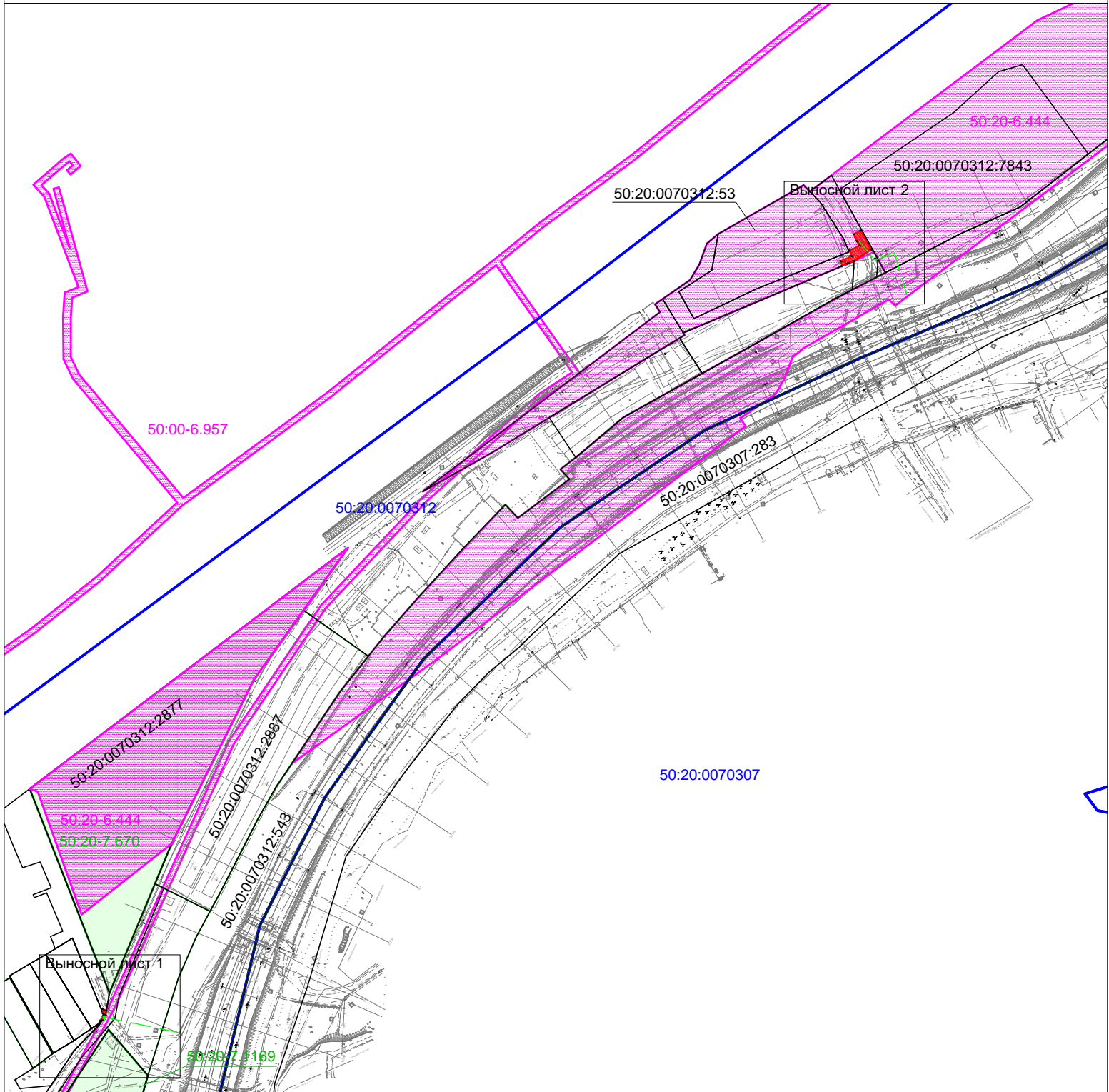









Графическое описание границ публичного сервитута, испрашиваемого в целях размещения линий и сооружений связи и их неотъемлемых технологических частей, необходимых для объекта: «Развитие Киевского направления Московского железнодорожного узла для усиления пригородного пассажирского движения. Строительство III главного пути на участке Солнечная - Апрелевка» в рамках реализации проекта «Развитие Московского транспортного узла», расположенного в границах земельного участка с кадастровым номером 50:20:0070312:7853, земельного участка с кадастровым номером 50:20:0070312:7855



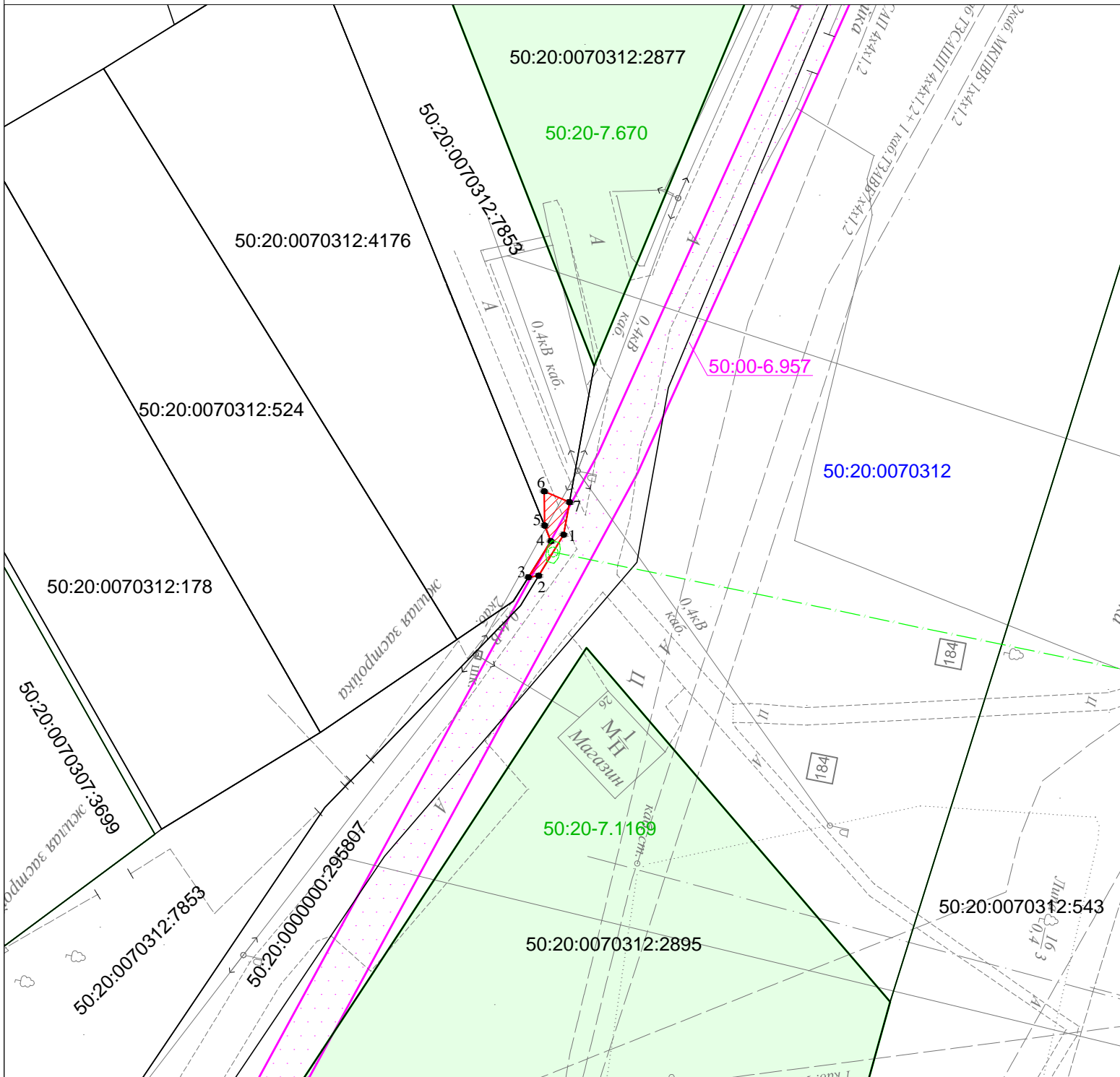
Масштаб 1:5000

Условные обозначения:

-  Проектная граница публичного сервитута
-  Кадастровый квартал
-  Земельный участок, сведения о котором содержатся в ЕГРН
-  Территориальная зона, сведения о которой содержатся в ЕГРН
-  Зона с особыми условиями использования территории, сведения о которой содержатся в ЕГРН
-  Характерная точка границы публичного сервитута
-  Проектное местоположение объекта инфраструктуры (Кабель связи)


Графическое описание границ публичного сервитута, испрашиваемого в целях размещения линий и сооружений связи и их неотъемлемых технологических частей, необходимых для объекта: «Развитие Киевского направления Московского железнодорожного узла для усиления пригородного пассажирского движения. Строительство III главного пути на участке Солнечная - Апрелевка» в рамках реализации проекта «Развитие Московского транспортного узла», расположенного в границах земельного участка с кадастровым номером 50:20:0070312:7853, земельного участка с кадастровым номером 50:20:0070312:7855

Выносной лист 1



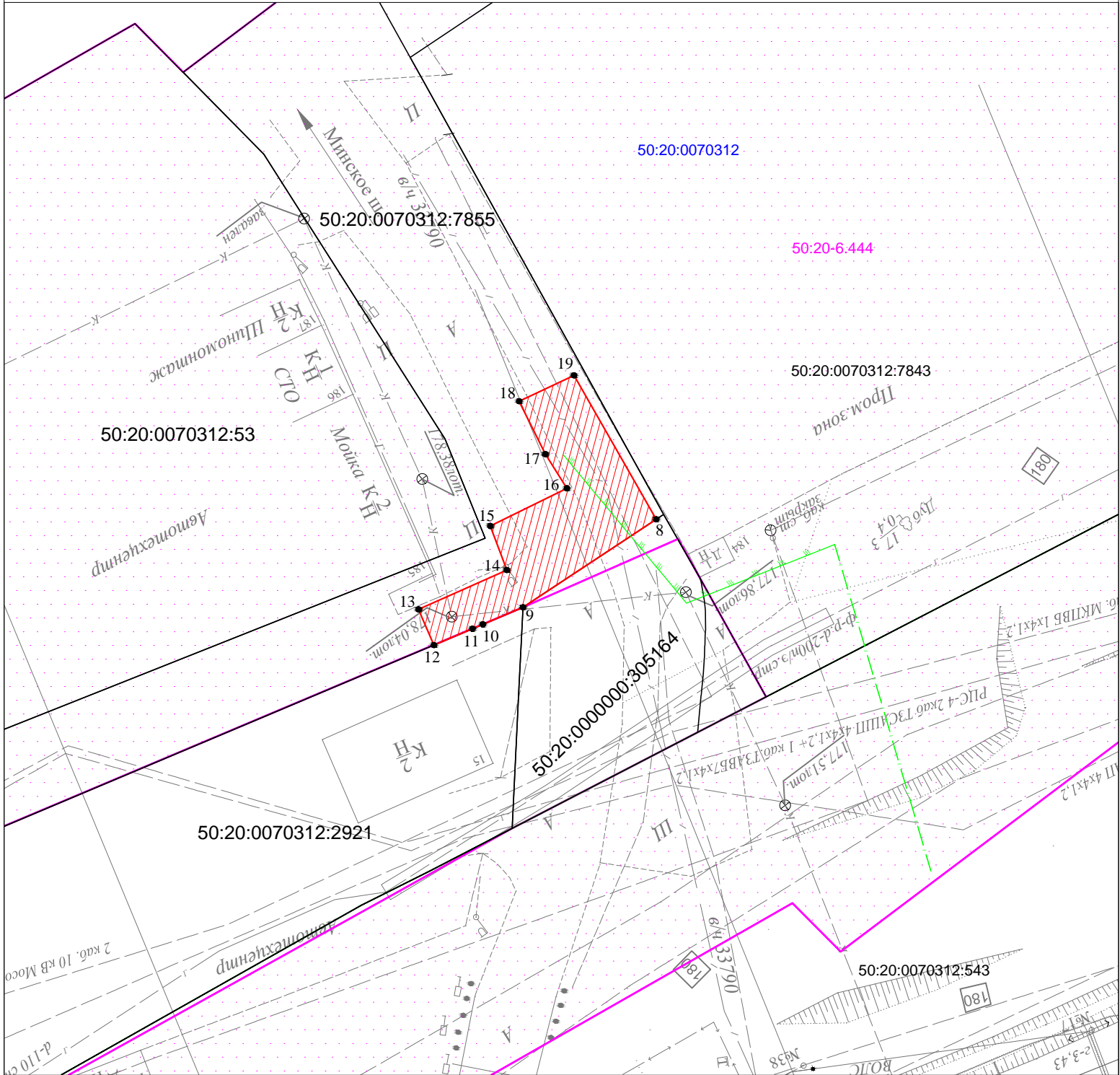
Масштаб 1:500

Условные обозначения:

-  Проектная граница публичного сервитута
- 50:20:0070312 Номер кадастрового квартала
- 50:20:0070312:543 Земельный участок, сведения о котором содержатся в ЕГРН
- 50:20-7.670 Территориальная зона, сведения о которой содержатся в ЕГРН
- 50:00-6.957 Зона с особыми условиями использования территории, сведения о которой содержатся в ЕГРН
- 1• Характерная точка границы публичного сервитута
- - - - - Проектное местоположение объекта инфраструктуры (Кабель связи)




Графическое описание границ публичного сервитута, испрашиваемого в целях размещения линий и сооружений связи и их неотъемлемых технологических частей, необходимых для объекта: «Развитие Киевского направления Московского железнодорожного узла для усиления пригородного пассажирского движения. Строительство III главного пути на участке Солнечная - Апрельевка» в рамках реализации проекта «Развитие Московского транспортного узла», расположенного в границах земельного участка с кадастровым номером 50:20:0070312:7853, земельного участка с кадастровым номером 50:20:0070312:7855

Выносной лист 2



Масштаб 1:500

Условные обозначения:

-  Проектная граница публичного сервитута
- 50:20:0070312 Номер кадастрового квартала
- 50:20:0070312:543 Земельный участок, сведения о котором содержатся в ЕГРН
-  Зона с особыми условиями использования территории, сведения о которой содержатся в ЕГРН
- 1 • Характерная точка границы публичного сервитута
-  Проектное местоположение объекта инфраструктуры (Кабель связи)

Описание границ публичного сервитута, испрашиваемого в целях размещения линий и сооружений связи и их неотъемлемых технологических частей, необходимых для объекта: «Развитие Киевского направления Московского железнодорожного узла для усиления пригородного пассажирского движения. Строительство III главного пути на участке Солнечная - Апрелевка» в рамках реализации проекта «Развитие Московского транспортного узла», расположенного в границах земельного участка с кадастровым номером 50:20:0070312:7853, земельного участка с кадастровым номером 50:20:0070312:7855

Местоположение земельного участка (публичного сервитута)	<i>Московская область, р-н Одинцовский, д. Осоргино</i>			
Система координат	<i>МСК-50, зона 2</i>			
Площадь	<i>192 кв.м</i>			
Перечень характерных точек				
Обозначение характерных точек границы	Координаты, м		Метод определения координат характерной точки	Средняя квадратическая погрешность положения характерной точки (Мт)м
	X	Y		
Площадь: 10,25 кв.м				
1	455506,83	2170353,29	Аналитический метод	0.10
2	455503,09	2170351,02		0.10
3	455502,96	2170350,08		0.10
4	455506,24	2170352,13		0.10
5	455507,66	2170351,56		0.10
6	455510,78	2170351,52		0.10
7	455509,79	2170353,82		0.10
1	455506,83	2170353,29		0.10
Площадь: 181,69 кв.м				
8	456043,98	2170890,78	Аналитический метод	0.10
9	456035,97	2170878,65		0.10
10	456034,41	2170874,98		0.10
11	456034,01	2170874,05		0.10
12	456032,53	2170870,53		0.10
13	456035,78	2170869,13		0.10
14	456039,36	2170877,17		0.10
15	456043,37	2170875,67		0.10
16	456046,81	2170882,64		0.10
17	456049,92	2170880,68		0.10
18	456054,74	2170878,30		0.10
19	456057,09	2170883,29	0.10	
8	456043,98	2170890,78	0.10	