

ОПИСАНИЕ МЕСТОПОЛОЖЕНИЯ ГРАНИЦ

Публичный сервитут в целях переустройства сетей электроснабжения для реализации объекта железнодорожного транспорта общего пользования федерального значения «Организация пригородно-городского пассажирского железнодорожного движения на участке Одинцово-Лобня (МЖД-1 «Одинцово-Лобня»). Реконструкция пассажирской инфраструктуры на ст. Одинцово Смоленского направления Московской железной дороги», входящей в состав строительства III главного железнодорожного пути общего пользования протяженностью 24,2 км (Одинцовский район, Северный, Центральный, Западный административные округа г. Москвы) на участке Москва- Пассажирская- Смоленская- Одинцово и строительства IV главного железнодорожного пути общего пользования протяженностью 24,1 км

(Одинцовский район, Северный, Центральный, Западный административные округа г. Москвы) на участке Москва -Пассажирская -Смоленская -Одинцово в рамках реализации проекта «Развитие Московского транспортного узла»

(наименование объекта, местоположение границ которого описано (далее - объект)

Раздел 1

Сведения об объекте

№ п/п	Характеристики объекта	Описание характеристик
1	2	3
1	Местоположение объекта	Московская область, г.о. Одинцово
2	Площадь объекта ± величина погрешности определения площади ($P \pm \Delta P$)	21 м ² ± 1 м ²
3	Иные характеристики объекта	Вид объекта реестра границ: Зона с особыми условиями использования территории Содержание ограничений использования объектов недвижимости в пределах зоны или территории: Публичный сервитут в целях переустройства сетей электроснабжения для реализации объекта железнодорожного транспорта общего пользования федерального значения «Организация пригородно-городского пассажирского железнодорожного движения на участке Одинцово-Лобня (МЖД-1 «Одинцово-Лобня»). Реконструкция пассажирской инфраструктуры на ст. Одинцово Смоленского направления Московской железной дороги», входящей в состав строительства III главного железнодорожного пути общего пользования протяженностью 24,2 км (Одинцовский район, Северный, Центральный, Западный административные округа г. Москвы) на участке Москва-Пассажирская- Смоленская- Одинцово и строительства IV главного железнодорожного пути общего пользования протяженностью 24,1 км (Одинцовский район, Северный, Центральный, Западный административные округа г. Москвы) на участке Москва - Пассажирская -Смоленская -Одинцово в рамках реализации проекта «Развитие Московского транспортного узла» сроком на 10 лет. Обладатель публичного сервитута: Открытое акционерное общество "РЖД" (ИНН 7708503727, ОГРН 1037739877295), почтовый адрес: 170174, г. Москва, вн.тер.г. муниципальный округ Басманный, ул.Новая Басманная, д.2/1, стр.1, адрес электронной почты: fax@css.rzd.ru . Земельный участок, образующий зону или территорию: 50:20:0030109:51

Раздел 2








Сведения о местоположении границ объекта

1. Система координат МСК-50, зона 2					
2. Сведения о характерных точках границ объекта					
Обозначение характерных точек границ	Координаты, м		Метод определения координат характерной точки	Средняя квадратическая погрешность положения характерной точки (M _t), м	Описание обозначения точки на местности (при наличии)
	X	Y			
1	2	3	4	5	6
—	—	—	—	—	—
3. Сведения о характерных точках части (частей) границы объекта					
1	2	3	4	5	6
Контур № 39'					
39.1'	459 537,11	2 173 781,09	Аналитический метод	0,10	—
39.2'	459 537,40	2 173 781,90		0,10	
39.3'	459 535,71	2 173 782,57		0,10	
39.4'	459 539,98	2 173 793,46		0,10	
39.5'	459 537,57	2 173 794,73		0,10	
39.6'	459 535,06	2 173 782,00		0,10	
39.1'	459 537,11	2 173 781,09		0,10	

Ситуационный план границ публичного сервитута площадью 21 м2 в границах земельного участка №50:20:0030109:51

Номер точки	Координаты	
	X, м	Y, м
Контур 39', площадь 21 кв.м		
39.1'	459 537,11	2 173 781,09
39.2'	459 537,40	2 173 781,90
39.3'	459 535,71	2 173 782,57
39.4'	459 539,98	2 173 793,46
39.5'	459 537,57	2 173 794,73
39.6'	459 535,06	2 173 782,00
39.1'	459 537,11	2 173 781,09

Используемые условные знаки и обозначения:

-  - Граница кадастрового квартала;
-  - Границы зон планируемого размещения линейных объектов железной дороги ;
-  - Существующая часть границы земельного участка, сведения о которой содержатся в ЕГРН;
- 50: 20: 0030109: 51 - Кадастровый номер земельного участка, по сведениям ЕГРН;
- 50: 20: 0030109 - Номер кадастрового квартала, по сведениям ЕГРН;
-  - Проектная граница публичного сервитута;
- 39.1'● - Характерная точка проектной границы публичного сервитута;
- ЗУ39' - Условный номер (по проекту межевания)/кадастровый номер испрашиваемого публичного сервитута;
-  - Существующие главные пути Смоленского направления МЖД;
-  - Обозначение объекта капитального строительства;
-  - Обозначение инженерных сетей;



Масштаб: 1:1000
Система координат МСК-50, зона2



Прохождение границы		Описание прохождения границы
от точки	до точки	
1	2	3
—	—	—