

(наименование документа об утверждении, включая наименования органов государственной власти или органов местного самоуправления, принявших решение об утверждении схемы или подписавших соглашение о перераспределении земельных участков)

от \_\_\_\_\_ № \_\_\_\_\_

**Схема расположения земельного участка или земельных участков на кадастровом плане территории**

<b>Система координат: МСК-50, зона 2</b>	
Условный номер земельного участка	:3У1
Площадь земельного участка	1 052 м <sup>2</sup>


Обозначение характерных точек границ	Координаты		Обозначение характерных точек границ	Координаты	
	X	Y		X	Y
н1	465 281,30	2 136 735,32	н4	465 319,72	2 136 699,37
н2	465 270,83	2 136 715,41	н1	465 281,30	2 136 735,32
н3	465 308,02	2 136 683,50			




Масштаб 1:1 000

**Условные обозначения:**


МСК-50, зона 2 - Система координат


 - Вновь образованная часть границы, сведения о которой достаточны для определения ее местоположения


 - образуемый земельный участок

 - Земельный участок включенны в ЕГРН


 - Обозначения образуемого земельного участка

 - образуемая точка, сведения о которой позволяют однозначно определить местоположение

 - Номер кадастрового квартала

 - Проезд, проход к земельному участку

 - Граница ОКС

 - Кадастровый номер