

ОПИСАНИЕ МЕСТОПОЛОЖЕНИЯ ГРАНИЦ

Публичный сервитут в целях выноса сетей связи для реализации объекта железнодорожного транспорта общего пользования федерального значения «Организация пригородно-городского пассажирского железнодорожного движения на участке Одинцово-Лобня (МЦД-1 «Одинцово-Лобня»). Реконструкция пассажирской инфраструктуры на ст. Одинцово Смоленского направления Московской железной дороги», входящей в состав строительства III главного железнодорожного пути общего пользования протяженностью 24,2 км (Одинцовский район, Северный, Центральный, Западный административные округа г. Москвы) на участке Москва-Пассажирская- Смоленская- Одинцово и строительства IV главного железнодорожного пути общего пользования протяженностью 24,1 км (Одинцовский район, Северный, Центральный, Западный административные округа г. Москвы) на участке Москва -Пассажирская -Смоленская -Одинцово в рамках реализации проекта «Развитие Московского транспортного узла»

(наименование объекта, местоположение границ которого описано (далее - объект))

Раздел 1

Сведения об объекте		
№ п/п	Характеристики объекта	Описание характеристик
1	2	3
1	Местоположение объекта	Московская область, г.о. Одинцово
2	Площадь объекта ± величина погрешности определения площади (P ± ΔP)	27 м ² ± 2 м ²
3	Иные характеристики объекта	Вид объекта реестра границ: Зона с особыми условиями использования территории Содержание ограничений использования объектов недвижимости в пределах зоны или территории: Публичный сервитут в целях выноса сетей связи для реализации объекта железнодорожного транспорта общего пользования федерального значения «Организация пригородно-городского пассажирского железнодорожного движения на участке Одинцово-Лобня (МЦД-1 «Одинцово-Лобня»). Реконструкция пассажирской инфраструктуры на ст. Одинцово Смоленского направления Московской железной дороги», входящей в состав строительства III главного железнодорожного пути общего пользования протяженностью 24,2 км (Одинцовский район, Северный, Центральный, Западный административные округа г. Москвы) на участке Москва- Пассажирская- Смоленская- Одинцово и строительства IV главного железнодорожного пути общего пользования протяженностью 24,1 км (Одинцовский район, Северный, Центральный, Западный административные округа г. Москвы) на участке Москва -Пассажирская -Смоленская -Одинцово в рамках реализации проекта «Развитие Московского транспортного узла» сроком на 10 лет. Владелец публичного сервитута: Открытое акционерное общество "РЖД" (ИНН 7708503727, ОГРН 1037739877295), почтовый адрес: 170174, г. Москва, вн.тер.г. муниципальный округ Басманный, ул.Новая Басманная, д.2/1, стр.1, адрес электронной почты: fax@css.rzd.ru . Земельный участок, образующий зону или территорию: 50:20:0030108:408

Раздел 2









Сведения о местоположении границ объекта

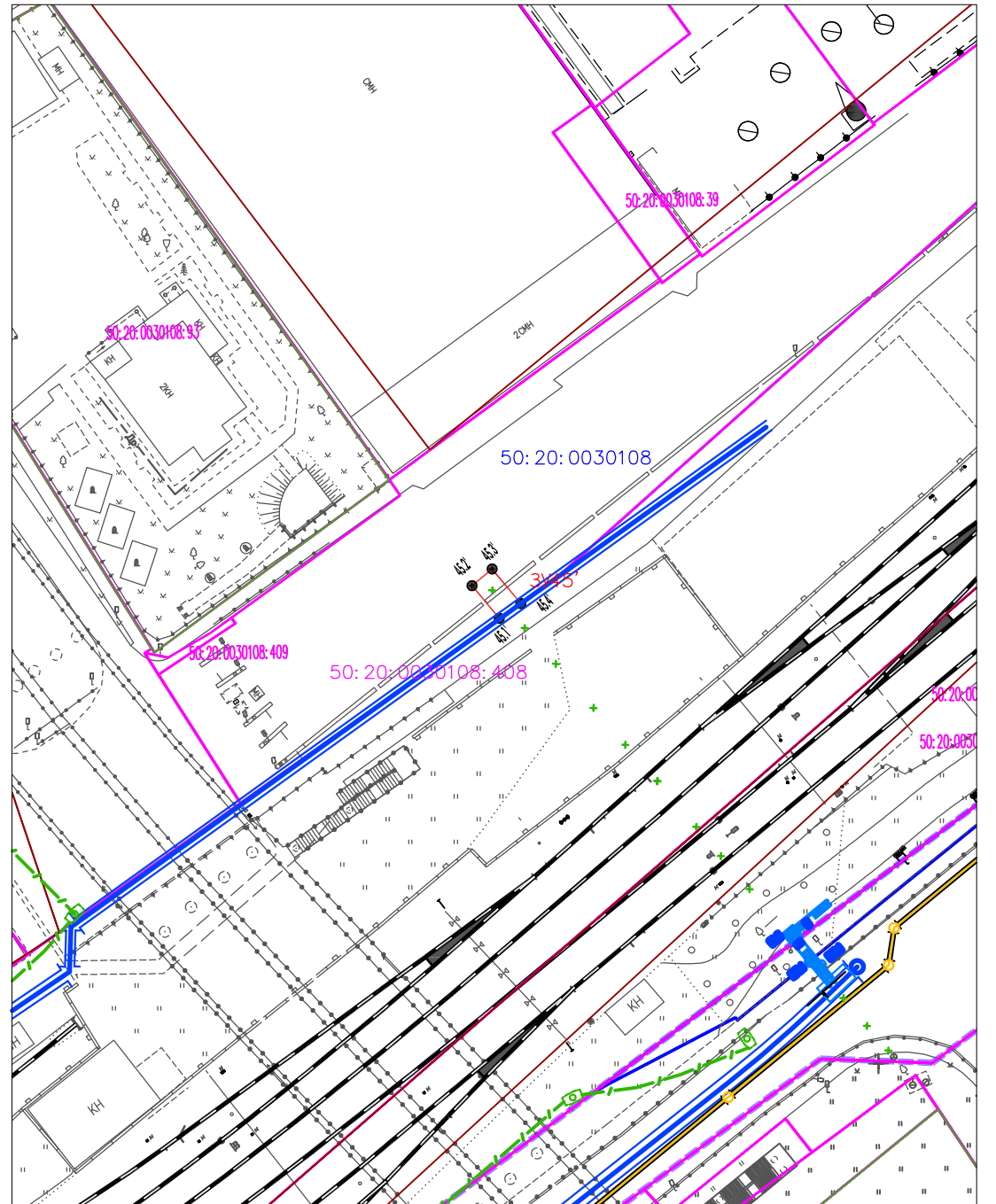
1. Система координат <u>МСК-50, зона 2</u>					
2. Сведения о характерных точках границ объекта					
Обозначение характерных точек границ	Координаты, м		Метод определения координат характерной точки	Средняя квадратическая погрешность положения характерной точки (M _t), м	Описание обозначения точки на местности (при наличии)
	X	Y			
1	2	3	4	5	6
—	—	—	—	—	—
3. Сведения о характерных точках части (частей) границы объекта					
1	2	3	4	5	6
Контур № 45'					
45.1'	459 719,37	2 174 242,67	Аналитический метод	0,10	—
45.2'	459 724,39	2 174 238,47		0,10	
45.3'	459 726,96	2 174 241,54		0,10	
45.4'	459 721,65	2 174 245,97		0,10	
45.1'	459 719,37	2 174 242,67		0,10	

Ситуационный план границ публичного сервитута площадью 27 м2 в границах земельного участка №50:20:0030108:408

Номер точки	Координаты	
	X, м	Y, м
Контур 45', площадь 27 кв.м		
45.1'	459 719,37	2 174 242,67
45.2'	459 724,39	2 174 238,47
45.3'	459 726,96	2 174 241,54
45.4'	459 721,65	2 174 245,97
45.1'	459 719,37	2 174 242,67

Используемые условные знаки и обозначения:

-  — Граница кадастрового квартала;
-  — Границы зон планируемого размещения линейных объектов железной дороги ;
-  — Существующая часть границы земельного участка, сведения о которой содержатся в ЕГРН;
- 50: 20: 0030108: 408** — Кадастровый номер земельного участка, по сведениям ЕГРН;
- 50: 20: 0030108** — Номер кадастрового квартала, по сведениям ЕГРН;
-  — Проектная граница публичного сервитута;
- 45.1'**  — Характерная точка проектной границы публичного сервитута;
- 3У45'** — Условный номер (по проекту межевания)/кадастровый номер испрашиваемого публичного сервитута;
-  — Существующие главные пути Смоленского направления МЖД;
-  — Обозначение объекта капитального строительства;
-  — Обозначение инженерных сетей;
- 50: 20—6.641** — Обозначение и номер ЗОУИТ;



Прохождение границы		Описание прохождения границы
от точки	до точки	
1	2	3
—	—	—