

## ОПИСАНИЕ МЕСТОПОЛОЖЕНИЯ ГРАНИЦ

*Публичный сервитут в целях выноса электрических кабелей для реализации объекта железнодорожного транспорта общего пользования федерального значения «Организация пригородно-городского пассажирского железнодорожного движения на участке Одинцово-Лобня (МЦД-1 «Одинцово-Лобня»). Реконструкция пассажирской инфраструктуры на ст. Одинцово Смоленского направления Московской железной дороги», входящей в состав строительства III главного железнодорожного пути общего пользования протяженностью 24,2 км (Одинцовский район, Северный, Центральный, Западный административные округа г. Москвы) на участке Москва-Пассажирская- Смоленская- Одинцово и строительства IV главного железнодорожного пути общего пользования протяженностью 24,1 км (Одинцовский район, Северный, Центральный, Западный административные округа г. Москвы) на участке Москва -Пассажирская -Смоленская -Одинцово в рамках реализации проекта «Развитие Московского транспортного узла»*

(наименование объекта, местоположение границ которого описано (далее - объект))

### Раздел 1

#### Сведения об объекте

№ п/п	Характеристики объекта	Описание характеристик
1	2	3
1	Местоположение объекта	Московская область, г.о. Одинцово
2	Площадь объекта ± величина погрешности определения площади ( $P \pm \Delta P$ )	451 м <sup>2</sup> ± 7 м <sup>2</sup>
3	Иные характеристики объекта	Вид объекта реестра границ: Зона с особыми условиями использования территории Содержание ограничений использования объектов недвижимости в пределах зоны или территории: Публичный сервитут в целях выноса электрических кабелей для реализации объекта железнодорожного транспорта общего пользования федерального значения «Организация пригородно-городского пассажирского железнодорожного движения на участке Одинцово-Лобня (МЦД-1 «Одинцово-Лобня»). Реконструкция пассажирской инфраструктуры на ст. Одинцово Смоленского направления Московской железной дороги», входящей в состав строительства III главного железнодорожного пути общего пользования протяженностью 24,2 км (Одинцовский район, Северный, Центральный, Западный административные округа г. Москвы) на участке Москва- Пассажирская- Смоленская- Одинцово и строительства IV главного железнодорожного пути общего пользования протяженностью 24,1 км (Одинцовский район, Северный, Центральный, Западный административные округа г. Москвы) на участке Москва -Пассажирская -Смоленская -Одинцово в рамках реализации проекта «Развитие Московского транспортного узла» сроком на 10 лет. Владелец публичного сервитута: Открытое акционерное общество "РЖД" (ИНН 7708503727, ОГРН 1037739877295), почтовый адрес: 170174, г. Москва, вн.тер.г. муниципальный округ Басманный, ул.Новая Басманная, д.2/1, стр.1, адрес электронной почты: fax@css.rzd.ru . Земельный участок, образующий зону или территорию: 50:20:0030205:49, 50:20:0030204:375, 50:20:0030204:67, земли кадастрового квартала 50:20:0030204.

**Раздел 2**








**Сведения о местоположении границ объекта**

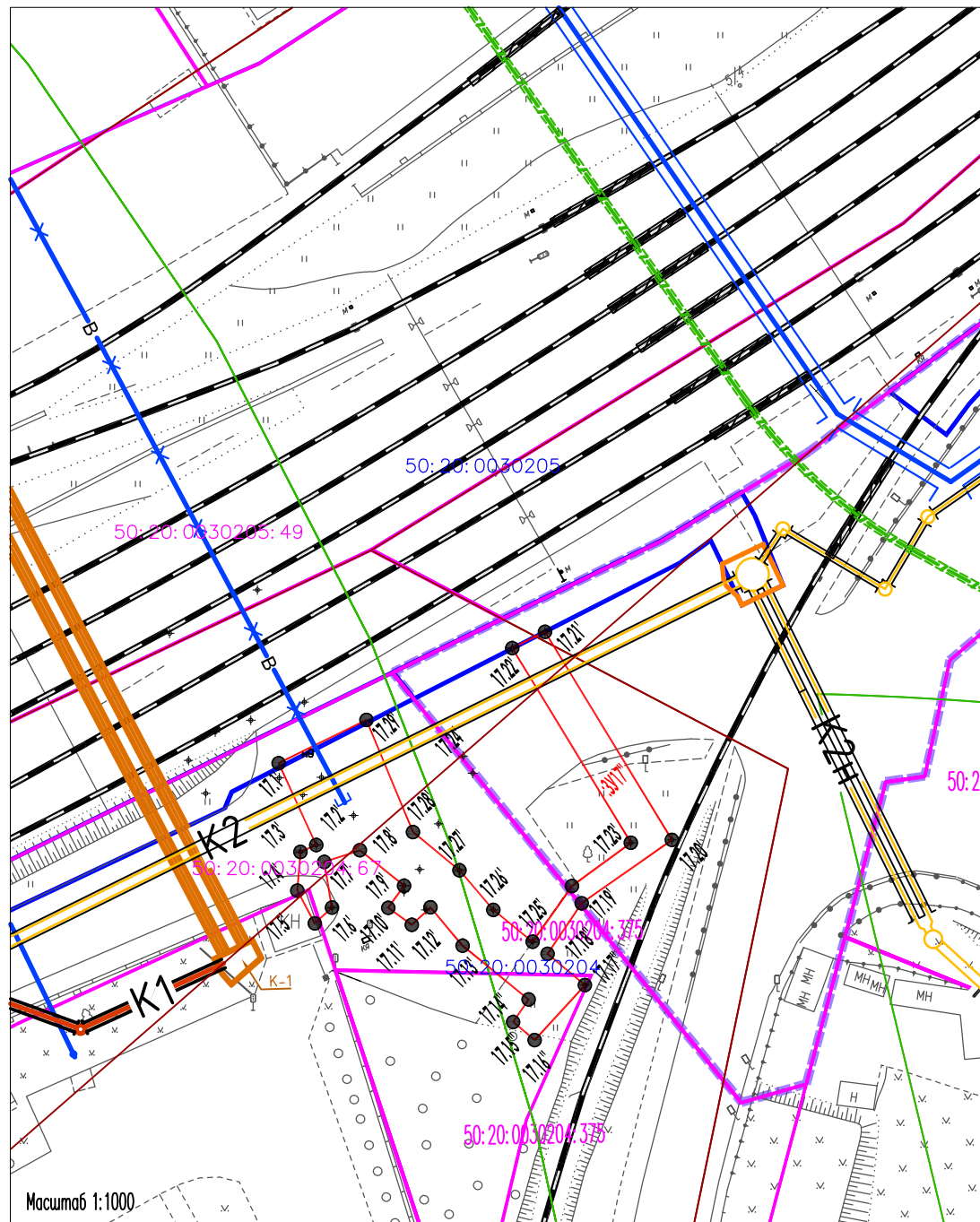
<b>1. Система координат</b> МСК-50, зона 2					
<b>2. Сведения о характерных точках границ объекта</b>					
Обозначение характерных точек границ	Координаты, м		Метод определения координат характерной точки	Средняя квадратическая погрешность положения характерной точки (Mt), м	Описание обозначения точки на местности (при наличии)
	X	Y			
1	2	3	4	5	6
—	—	—	—	—	—
<b>3. Сведения о характерных точках части (частей) границы объекта</b>					
1	2	3	4	5	6
Контур № 17'					
17.1'	459 552,70	2 174 115,27	Аналитический метод	0,10	—
17.2'	459 543,75	2 174 119,39		0,10	
17.3'	459 542,99	2 174 117,66		0,10	
17.4'	459 538,77	2 174 117,33		0,10	
17.5'	459 535,18	2 174 119,23		0,10	
17.6'	459 536,90	2 174 121,11		0,10	
17.7'	459 541,89	2 174 120,26		0,10	
17.8'	459 543,18	2 174 124,17		0,10	
17.9'	459 539,30	2 174 129,01		0,10	
17.10'	459 536,88	2 174 127,26		0,10	
17.11'	459 535,01	2 174 129,84		0,10	
17.12'	459 536,93	2 174 131,89		0,10	
17.13'	459 532,74	2 174 135,39		0,10	
17.14'	459 526,85	2 174 142,62		0,10	
17.15'	459 524,39	2 174 140,93		0,10	
17.16'	459 522,41	2 174 143,29		0,10	
17.17'	459 528,42	2 174 148,78		0,10	
17.18'	459 531,84	2 174 144,70		0,10	
17.19'	459 537,37	2 174 148,42		0,10	
17.20'	459 544,31	2 174 158,30		0,10	
17.21'	459 567,08	2 174 144,42		0,10	
17.22'	459 565,30	2 174 140,82		0,10	
17.23'	459 543,99	2 174 153,81		0,10	
17.24'	459 539,27	2 174 147,37		0,10	
17.25'	459 533,16	2 174 143,06		0,10	
17.26'	459 536,65	2 174 138,76		0,10	
17.27'	459 540,99	2 174 135,06		0,10	
17.28'	459 545,17	2 174 129,98		0,10	
17.29'	459 557,44	2 174 124,88	0,10		
17.1'	459 552,70	2 174 115,27	0,10		



Номер точки	Координаты	
	X, м	Y, м
<b>Контур 17', площадь 451 кв.м</b>		
17.1'	459 552,70	2 174 115,27
17.2'	459 543,75	2 174 119,39
17.3'	459 542,99	2 174 117,66
17.4'	459 538,77	2 174 117,33
17.5'	459 535,18	2 174 119,23
17.6'	459 536,90	2 174 121,11
17.7'	459 541,89	2 174 120,26
17.8'	459 543,18	2 174 124,17
17.9'	459 539,30	2 174 129,01
17.10'	459 536,88	2 174 127,26
17.11'	459 535,01	2 174 129,84
17.12'	459 536,93	2 174 131,89
17.13'	459 532,74	2 174 135,39
17.14'	459 526,85	2 174 142,62
17.15'	459 524,39	2 174 140,93
17.16'	459 522,41	2 174 143,29
17.17'	459 528,42	2 174 148,78
17.18'	459 531,84	2 174 144,70
17.19'	459 537,37	2 174 148,42
17.20'	459 544,31	2 174 158,30
17.21'	459 567,08	2 174 144,42
17.22'	459 565,30	2 174 140,82
17.23'	459 543,99	2 174 153,81
17.24'	459 539,27	2 174 147,37
17.25'	459 533,16	2 174 143,06
17.26'	459 536,65	2 174 138,76
17.27'	459 540,99	2 174 135,06
17.28'	459 545,17	2 174 129,98
17.29'	459 557,44	2 174 124,88
17.1'	459 552,70	2 174 115,27

Используемые условные знаки и обозначения:

-  — Граница кадастрового квартала;
-  — Границы зон планируемого размещения линейных объектов железной дороги;
-  — Существующая часть границы земельного участка, сведения о которой содержатся в ЕГРН;
- 50:20:0030205:49 — Кадастровый номер земельного участка, по сведениям ЕГРН;
- 50:20:0030205 — Номер кадастрового квартала, по сведениям ЕГРН;
-  — Проектная граница публичного сервитута;
- 17.1' ● — Характерная точка проектной границы публичного сервитута;
- 3У17' — Условный номер (по проекту межевания)/кадастровый номер испрашиваемого публичного сервитута;
-  — Существующие главные пути Смоленского направления МЖД;
-  — Обозначение объекта капитального строительства;
-  — Обозначение инженерных сетей;



Масштаб 1:1000  
Система координат МСК-50, зона2

Прохождение границы		Описание прохождения границы
от точки	до точки	
1	2	3
—	—	—