

## ОПИСАНИЕ МЕСТОПОЛОЖЕНИЯ ГРАНИЦ

*Публичный сервитут в целях переустройства городских коммуникаций сетей связи для реализации объекта железнодорожного транспорта общего пользования федерального значения «Организация пригородно-городского пассажирского железнодорожного движения на участке Одинцово-Лобня (МЦД-1 «Одинцово-Лобня»).*  
*Реконструкция пассажирской инфраструктуры на ст. Одинцово Смоленского направления Московской железной дороги», входящей в состав строительства III главного железнодорожного пути общего пользования протяженностью 24,2 км (Одинцовский район, Северный, Центральный, Западный административные округа г. Москвы) на участке Москва- Пассажирская- Смоленская- Одинцово и строительства IV главного железнодорожного пути общего пользования протяженностью 24,1 км (Одинцовский район, Северный, Центральный, Западный административные округа г. Москвы) на участке Москва -Пассажирская -Смоленская -Одинцово в рамках реализации проекта «Развитие Московского транспортного узла»*

(наименование объекта, местоположение границ которого описано (далее - объект))

### Раздел 1

Сведения об объекте		
№ п/п	Характеристики объекта	Описание характеристик
1	2	3
1	Местоположение объекта	Московская область, г.о. Одинцово
2	Площадь объекта ± величина погрешности определения площади (P ± ΔP)	55 м <sup>2</sup> ± 2 м <sup>2</sup>
3	Иные характеристики объекта	Вид объекта реестра границ: Зона с особыми условиями использования территории Содержание ограничений использования объектов недвижимости в пределах зоны или территории: Публичный сервитут в целях переустройства городских коммуникаций сетей связи для реализации объекта железнодорожного транспорта общего пользования федерального значения «Организация пригородно-городского пассажирского железнодорожного движения на участке Одинцово-Лобня (МЦД-1 «Одинцово-Лобня»). Реконструкция пассажирской инфраструктуры на ст. Одинцово Смоленского направления Московской железной дороги», входящей в состав строительства III главного железнодорожного пути общего пользования протяженностью 24,2 км (Одинцовский район, Северный, Центральный, Западный административные округа г. Москвы) на участке Москва- Пассажирская- Смоленская- Одинцово и строительства IV главного железнодорожного пути общего пользования протяженностью 24,1 км (Одинцовский район, Северный, Центральный, Западный административные округа г. Москвы) на участке Москва -Пассажирская -Смоленская -Одинцово в рамках реализации проекта «Развитие Московского транспортного узла» сроком на 10 лет. Владелец публичного сервитута: Открытое акционерное общество "РЖД" (ИНН 7708503727, ОГРН 1037739877295), почтовый адрес: 170174, г. Москва, вн.тер.г. муниципальный округ Басманный, ул.Новая Басманная, д.2/1, стр.1, адрес электронной почты: fax@css.rzd.ru . Земельный участок, образующий зону или территорию: 50:20:0030204:486

**Раздел 2**

**Сведения о местоположении границ объекта**

**1. Система координат** МСК-50, зона 2

**2. Сведения о характерных точках границ объекта**

Обозначение характерных точек границ	Координаты, м		Метод определения координат характерной точки	Средняя квадратическая погрешность положения характерной точки (M <sub>t</sub> ), м	Описание обозначения точки на местности (при наличии)
	X	Y			
1	2	3	4	5	6
—	—	—	—	—	—

**3. Сведения о характерных точках части (частей) границы объекта**

1	2	3	4	5	6
---	---	---	---	---	---

Контур № 21'








21.1'	459 447,85	2 173 834,01	Аналитический метод	0,10	—
21.2'	459 441,63	2 173 834,67		0,10	
21.3'	459 443,07	2 173 836,65		0,10	
21.4'	459 448,96	2 173 845,06		0,10	
21.5'	459 442,54	2 173 850,24		0,10	
21.6'	459 442,71	2 173 851,01		0,10	
21.7'	459 449,89	2 173 848,97		0,10	
21.1'	459 447,85	2 173 834,01		0,10	

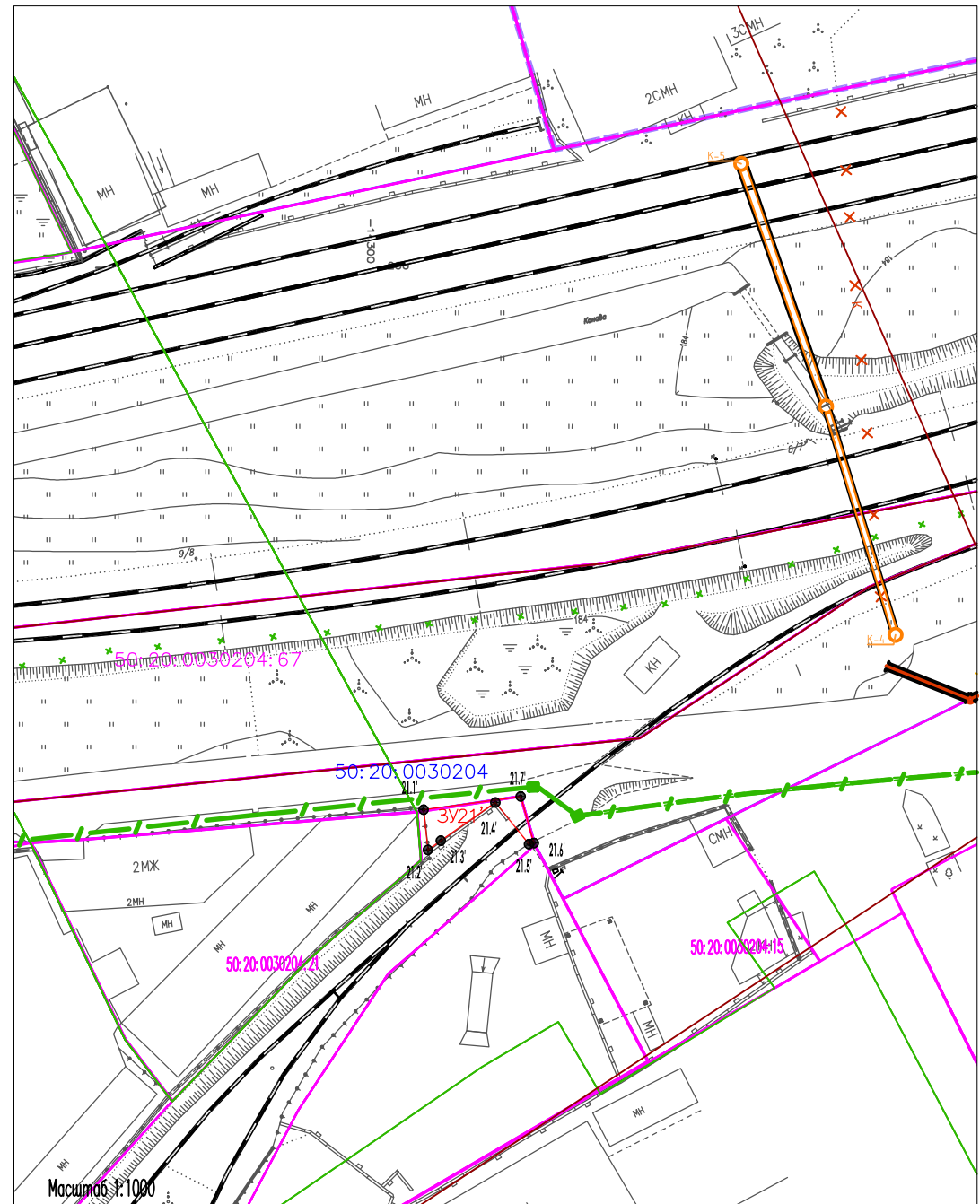


Ситуационный план границ публичного сервитута площадью 55 м2 в границах кадастрового квартала 50:20:0030204

Номер точки	Координаты	
	X, м	Y, м
<b>Контур 21', площадь 55 кв.м</b>		
21.1'	459 447,85	2 173 834,01
21.2'	459 441,63	2 173 834,67
21.3'	459 443,07	2 173 836,65
21.4'	459 448,96	2 173 845,06
21.5'	459 442,54	2 173 850,24
21.6'	459 442,71	2 173 851,01
21.7'	459 449,89	2 173 848,97
21.1'	459 447,85	2 173 834,01

Используемые условные знаки и обозначения

-  - Граница кадастрового квартала;
-  - Границы зон планируемого размещения линейных объектов железной дороги ;
-  - Существующая часть границы земельного участка, сведения о которой содержатся в ЕГРН;
- 50: 20: 0030204: 67 - Кадастровый номер земельного участка, по сведениям ЕГРН;
- 50: 20: 0030204 - Номер кадастрового квартала, по сведениям ЕГРН;
-  - Проектная граница публичного сервитута;
- 21.1'● - Характерная точка проектной границы публичного сервитута;
- ЗУ21' - Условный номер (по проекту межевания)/кадастровый номер испрашиваемого публичного сервитута;
-  - Существующие главные пути Смоленского направления МЖД;
-  - Обозначение объекта капитального строительства;
-  - Обозначение инженерных сетей;



Масштаб 1:1000  
Система координат МСК-50, зона2



Прохождение границы		Описание прохождения границы
от точки	до точки	
1	2	3
—	—	—