

ОПИСАНИЕ МЕСТОПОЛОЖЕНИЯ ГРАНИЦ

Публичный сервитут в целях прокладки кабелей дистанционного управления в кабельном коллекторе для реализации объекта железнодорожного транспорта общего пользования федерального значения «Организация пригородно-городского пассажирского железнодорожного движения на участке Одинцово-Лобня (МЦД-1 «Одинцово-Лобня»). Реконструкция пассажирской инфраструктуры на ст. Одинцово Смоленского направления Московской железной дороги», входящей в состав строительства III главного железнодорожного пути общего пользования протяженностью 24,2 км (Одинцовский район, Северный, Центральный, Западный административные округа г. Москвы) на участке Москва- Пассажи́рская- Смоленская-Одинцово и строительства IV главного железнодорожного пути общего пользования протяженностью 24,1 км (Одинцовский район, Северный, Центральный, Западный административные округа г. Москвы) на участке Москва -Пассажи́рская -Смоленская -Одинцово в рамках реализации проекта «Развитие Московского транспортного узла»

(наименование объекта, местоположение границ которого описано (далее - объект)

Раздел 1

Сведения об объекте

№ п/п	Характеристики объекта	Описание характеристик
1	2	3
1	Местоположение объекта	Московская область, г.о. Одинцово
2	Площадь объекта ± величина погрешности определения площади ($P \pm \Delta P$)	288 м ² ± 6 м ²
3	Иные характеристики объекта	Вид объекта реестра границ: Зона с особыми условиями использования территории Содержание ограничений использования объектов недвижимости в пределах зоны или территории: Публичный сервитут в целях прокладки кабелей дистанционного управления в кабельном коллекторе для реализации объекта железнодорожного транспорта общего пользования федерального значения «Организация пригородно-городского пассажирского железнодорожного движения на участке Одинцово-Лобня (МЦД-1 «Одинцово-Лобня»). Реконструкция пассажирской инфраструктуры на ст. Одинцово Смоленского направления Московской железной дороги», входящей в состав строительства III главного железнодорожного пути общего пользования протяженностью 24,2 км (Одинцовский район, Северный, Центральный, Западный административные округа г. Москвы) на участке Москва- Пассажи́рская- Смоленская- Одинцово и строительства IV главного железнодорожного пути общего пользования протяженностью 24,1 км (Одинцовский район, Северный, Центральный, Западный административные округа г. Москвы) на участке Москва -Пассажи́рская -Смоленская -Одинцово в рамках реализации проекта «Развитие Московского транспортного узла» сроком на 10 лет. Владелец публичного сервитута: Открытое акционерное общество "РЖД" (ИНН 7708503727, ОГРН 1037739877295), почтовый адрес: 170174, г. Москва, вн.тер.г. муниципальный округ Басманный, ул.Новая Басманная, д.2/1, стр.1, адрес электронной почты:fax@css.rzd.ru . Земельный участок, образующий зону или территорию: 50:20:0030210:47

Раздел 2

Сведения о местоположении границ объекта

1. Система координат МСК-50, зона 2

2. Сведения о характерных точках границ объекта

Обозначение характерных точек границ	Координаты, м		Метод определения координат характерной точки	Средняя квадратическая погрешность положения характерной точки (M _t), м	Описание обозначения точки на местности (при наличии)
	X	Y			
1	2	3	4	5	6
—	—	—	—	—	—

3. Сведения о характерных точках части (частей) границы объекта









1	2	3	4	5	6
---	---	---	---	---	---

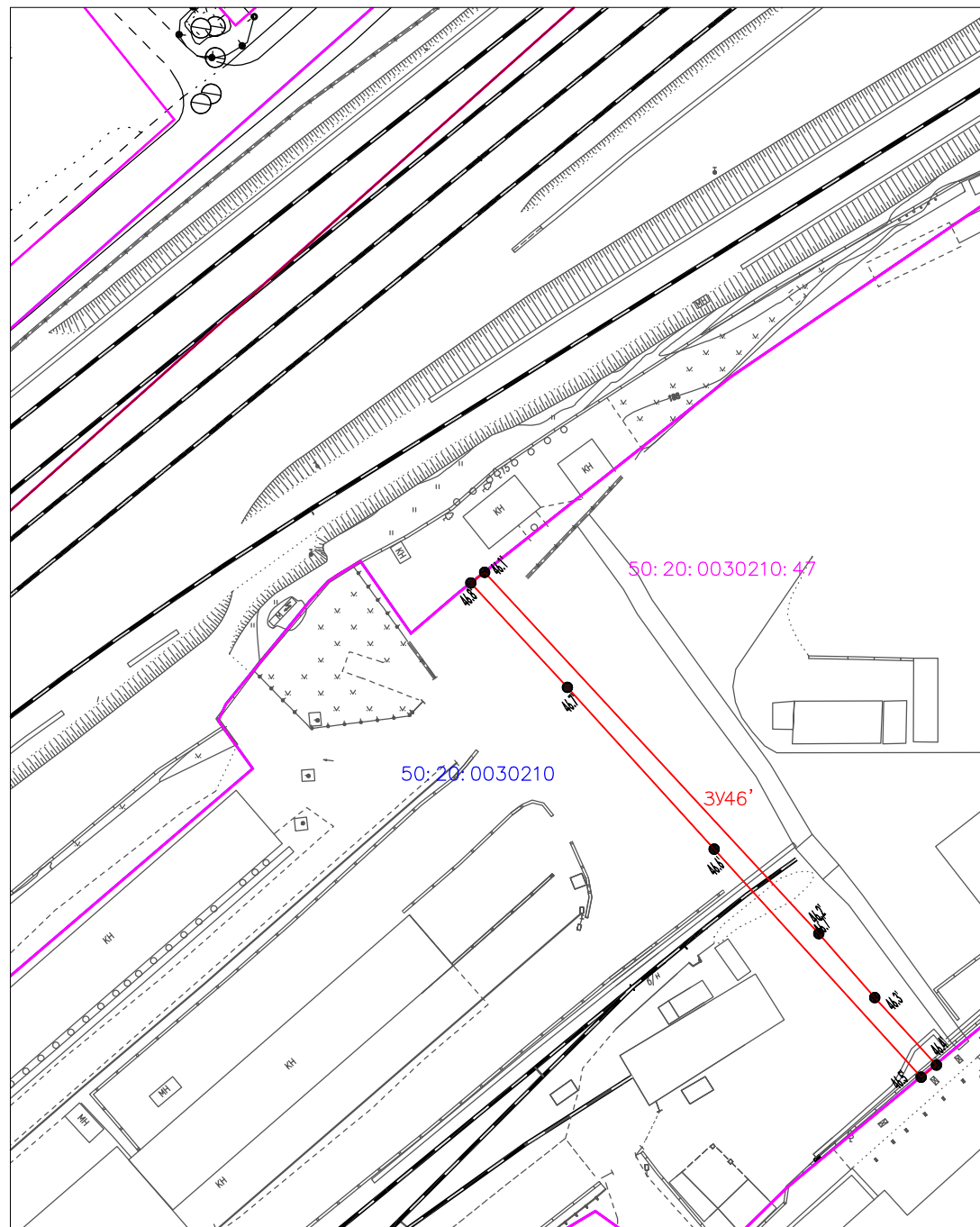
Контур № 46'					
46.1'	460 398,82	2 175 160,99	Аналитический метод	0,10	—
46.2'	460 344,09	2 175 211,62		0,10	
46.3'	460 334,42	2 175 220,11		0,10	
46.4'	460 324,19	2 175 229,42		0,10	
46.5'	460 322,34	2 175 227,12		0,10	
46.6'	460 356,88	2 175 195,79		0,10	
46.7'	460 381,38	2 175 173,56		0,10	
46.8'	460 397,22	2 175 158,92		0,10	
46.1'	460 398,82	2 175 160,99		0,10	

Ситуационный план границ публичного сервитута площадью 288 м² в границах земельного участка №50:20:0030210-47

Номер точки	Координаты	
	X, м	Y, м
Контур 46', площадь 288 кв.м		
46.1'	460 398,82	2 175 160,99
46.2'	460 344,09	2 175 211,62
46.3'	460 334,42	2 175 220,11
46.4'	460 324,19	2 175 229,42
46.5'	460 322,34	2 175 227,12
46.6'	460 356,88	2 175 195,79
46.7'	460 381,38	2 175 173,56
46.8'	460 397,22	2 175 158,92
46.1'	460 398,82	2 175 160,99

Используемые условные знаки и обозначения:

-  - Граница кадастрового квартала;
-  - Границы зон планируемого размещения линейных объектов железной дороги ;
-  - Существующая часть границы земельного участка, сведения о которой содержатся в ЕГРН;
- 50: 20: 0030210: 47 - Кадастровый номер земельного участка, по сведениям ЕГРН;
- 50: 20: 0030210 - Номер кадастрового квартала, по сведениям ЕГРН;
-  - Проектная граница публичного сервитута;
- 46.5'  - Характерная точка проектной границы публичного сервитута;
- 3У46' - Условный номер (по проекту межевания)/кадастровый номер испрашиваемого публичного сервитута;
-  - Существующие главные пути Смоленского направления МЖД;
-  - Обозначение объекта капитального строительства;
-  - Обозначение инженерных сетей;
- 50: 20-6.641 - Обозначение и номер ЗОУИТ;



Прохождение границы		Описание прохождения границы
от точки	до точки	
1	2	3
—	—	—