

## ОПИСАНИЕ МЕСТОПОЛОЖЕНИЯ ГРАНИЦ

*Публичный сервитут в целях складирования строительных и иных материалов, размещения временных или вспомогательных сооружений (включая ограждения, бытовки, навесы) и (или) строительной техники, которые необходимы для обеспечения строительства, реконструкции, ремонта объектов транспортной инфраструктуры федерального, регионального или местного значения, на срок указанных строительства, реконструкции, ремонта в целях реализации объекта железнодорожного транспорта общего пользования федерального значения «Организация пригородно-городского пассажирского железнодорожного движения на участке Одинцово-Лобня (МЦД-1 «Одинцово-Лобня»). Реконструкция пассажирской инфраструктуры на ст. Одинцово Смоленского направления Московской железной дороги» )*

(наименование объекта, местоположение границ которого описано (далее - объект)

### Раздел 1

#### Сведения об объекте

№ п/п	Характеристики объекта	Описание характеристик
1	2	3
1	Местоположение объекта	Московская область, г.о. Одинцово
2	Площадь объекта ± величина погрешности определения площади (Р ± ΔР)	79 м <sup>2</sup> ± 3 м <sup>2</sup>
3	Иные характеристики объекта	<p>Публичный сервитут в целях складирования строительных и иных материалов, размещения временных или вспомогательных сооружений (включая ограждения, бытовки, навесы) и (или) строительной техники, которые необходимы для обеспечения строительства, реконструкции, ремонта объектов транспортной инфраструктуры федерального, регионального или местного значения, на срок указанных строительства, реконструкции, ремонта в целях реализации объекта железнодорожного транспорта общего пользования федерального значения «Организация пригородно-городского пассажирского железнодорожного движения на участке Одинцово-Лобня (МЦД-1 «Одинцово-Лобня»). Реконструкция пассажирской инфраструктуры на ст. Одинцово Смоленского направления Московской железной дороги», ) сроком на 21 месяц.</p> <p>Обладатель публичного сервитута: Открытое акционерное общество "РЖД" (ИНН 7708503727, ОГРН 1037739877295), почтовый адрес: 170174, г. Москва, вн.тер.г. муниципальный округ Басманный, ул.Новая Басманная, д.2/1, стр.1, адрес электронной почты: fax@css.rzd.ru Земельные участки, образующие зону или территорию: 50:20:0030109:37, 50:20:0030109:677.</p>

**Раздел 2**

**Сведения о местоположении границ объекта**








<b>1. Система координат</b> МСК-50, зона 2					
<b>2. Сведения о характерных точках границ объекта</b>					
Обозначение характерных точек границ	Координаты, м		Метод определения координат характерной точки	Средняя квадратическая погрешность положения характерной точки (M <sub>t</sub> ), м	Описание обозначения точки на местности (при наличии)
	X	Y			
1	2	3	4	5	6
—	—	—	—	—	—
<b>3. Сведения о характерных точках части (частей) границы объекта</b>					
1	2	3	4	5	6
Контур № 35'					
35.1'	459 513,96	2 173 386,15	Аналитический метод	0,10	—
35.2'	459 513,94	2 173 390,26		0,10	
35.3'	459 513,50	2 173 397,41		0,10	
35.4'	459 513,27	2 173 408,67		0,10	
35.5'	459 512,27	2 173 408,64		0,10	
35.6'	459 511,56	2 173 430,49		0,10	
35.7'	459 519,24	2 173 430,44		0,10	
35.8'	459 519,79	2 173 435,71		0,10	
35.9'	459 517,13	2 173 436,08		0,10	
35.10'	459 517,26	2 173 433,52		0,10	
35.11'	459 517,30	2 173 432,91		0,10	
35.12'	459 511,39	2 173 433,08		0,10	
35.13'	459 511,80	2 173 386,12		0,10	
35.1'	459 513,96	2 173 386,15		0,10	

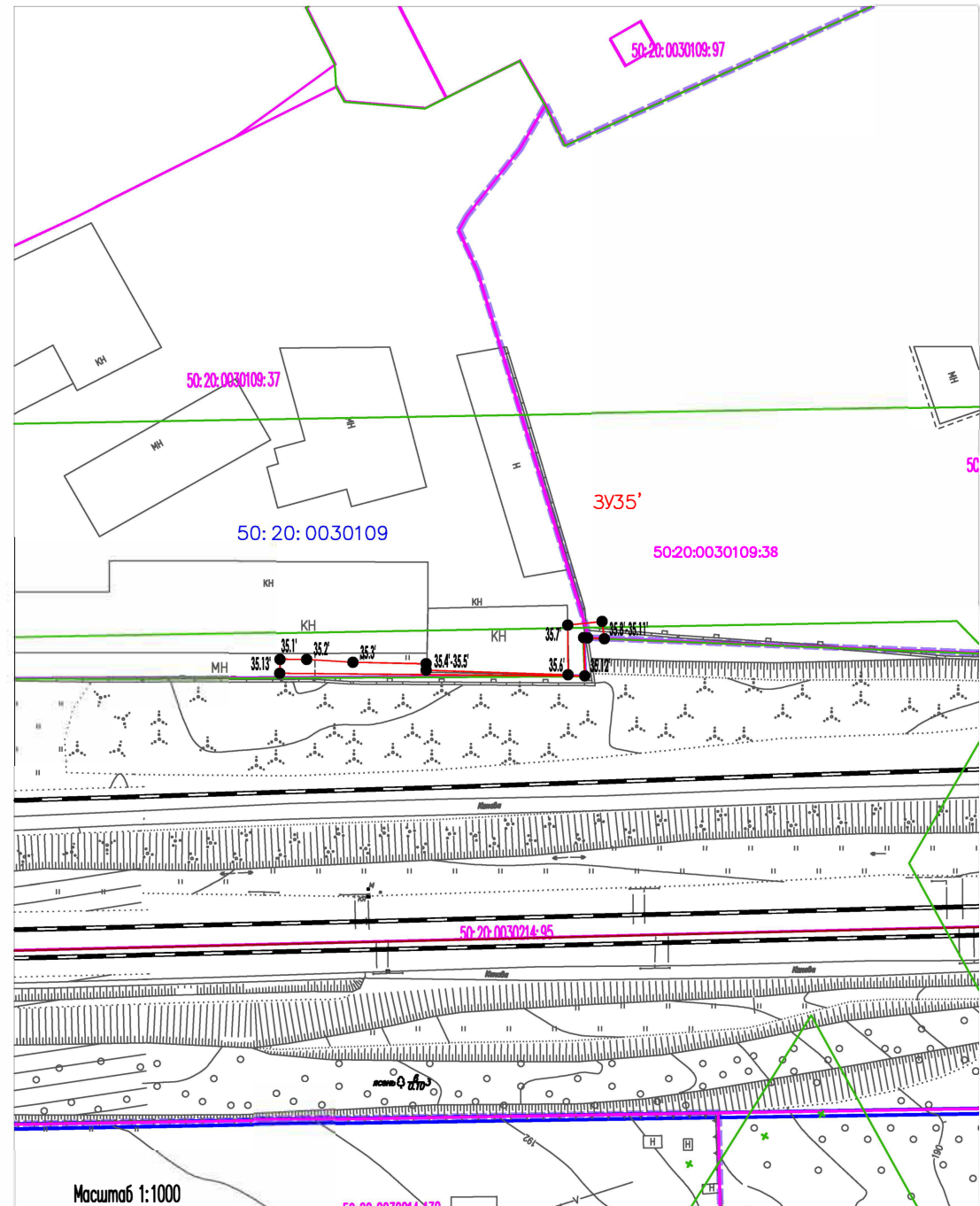


Ситуационный план границ публичного сервитута площадью 79 м2 в границах земельных участков №50:20:0030109:37, №50:20:0030109:38

Номер точки	Координаты, м	
	X, м	Y, м
<b>Контур 35', площадь 79 кв.м</b>		
35.1'	459513,96	2173386,15
35.2'	459513,94	2173390,26
35.3'	459513,5	2173397,41
35.4'	459513,27	2173408,67
35.5'	459512,27	2173408,64
35.6'	459511,56	2173430,49
35.7'	459519,24	2173430,44
35.8'	459519,79	2173435,71
35.9'	459517,13	2173436,08
35.10'	459517,26	2173433,52
35.11'	459517,3	2173432,91
35.12'	459511,39	2173433,08
35.13'	459511,8	2173386,12
35.1'	459513,96	2173386,15

Используемые условные знаки и обозначения:

-  — Граница кадастрового квартала;
-  — Границы зон планируемого размещения линейных объектов железной дороги; ;
-  — Существующая часть границы земельного участка, сведения о которой содержатся в ЕГРН;
- 50: 20: 0030109: 37** — Кадастровый номер земельного участка, по сведениям ЕГРН;
- 50: 20: 0030109** — Номер кадастрового квартала, по сведениям ЕГРН;
-  — Проектная граница публичного сервитута;
- 35.1'** ● — Характерная точка проектной границы публичного сервитута;
- ЗУ35'** — Условный номер (по проекту межевания)/кадастровый номер испрашиваемого публичного сервитута;
-  — Существующие главные пути Смоленского направления МЖД;
-  — Обозначение объекта капитального строительства;
-  — Обозначение инженерных сетей;



Масштаб 1:1000  
Система координат МСК-50, зона2

Прохождение границы		Описание прохождения границы
от точки	до точки	
1	2	3
—	—	—