

ОПИСАНИЕ МЕСТОПОЛОЖЕНИЯ ГРАНИЦ

Публичный сервитут в целях складирования строительных и иных материалов, размещения временных или вспомогательных сооружений (включая ограждения, бытовки, навесы) и (или) строительной техники, которые необходимы для обеспечения строительства, реконструкции, ремонта объектов транспортной инфраструктуры федерального, регионального или местного значения, на срок указанных строительства, реконструкции, ремонта в целях реализации объекта железнодорожного транспорта общего пользования федерального значения «Организация пригородно-городского пассажирского железнодорожного движения на участке Одинцово-Лобня (МЦД-1 «Одинцово-Лобня»). Реконструкция пассажирской инфраструктуры на ст. Одинцово Смоленского направления Московской железной дороги»)

(наименование объекта, местоположение границ которого описано (далее - объект)

Раздел 1

Сведения об объекте

№ п/п	Характеристики объекта	Описание характеристик
1	2	3
1	Местоположение объекта	Московская область, г.о. Одинцово
2	Площадь объекта ± величина погрешности определения площади (Р ± ΔР)	84 м ² ± 3 м ²
3	Иные характеристики объекта	<p>Публичный сервитут в целях складирования строительных и иных материалов, размещения временных или вспомогательных сооружений (включая ограждения, бытовки, навесы) и (или) строительной техники, которые необходимы для обеспечения строительства, реконструкции, ремонта объектов транспортной инфраструктуры федерального, регионального или местного значения, на срок указанных строительства, реконструкции, ремонта в целях реализации объекта железнодорожного транспорта общего пользования федерального значения «Организация пригородно-городского пассажирского железнодорожного движения на участке Одинцово-Лобня (МЦД-1 «Одинцово-Лобня»). Реконструкция пассажирской инфраструктуры на ст. Одинцово Смоленского направления Московской железной дороги»,) сроком на 21 месяц.</p> <p>Обладатель публичного сервитута: Открытое акционерное общество "РЖД" (ИНН 7708503727, ОГРН 1037739877295), почтовый адрес: 170174, г. Москва, вн.тер.г. муниципальный округ Басманный, ул.Новая Басманная, д.2/1, стр.1, адрес электронной почты: fax@css.rzd.ru Земельный участок, образующий зону или территорию: 50:20:0030109:677.</p>

Раздел 2

Сведения о местоположении границ объекта

1. Система координат МСК-50, зона 2

2. Сведения о характерных точках границ объекта

Обозначение характерных точек границ	Координаты, м		Метод определения координат характерной точки	Средняя квадратическая погрешность положения характерной точки (M _t), м	Описание обозначения точки на местности (при наличии)
	X	Y			
1	2	3	4	5	6
—	—	—	—	—	—

3. Сведения о характерных точках части (частей) границы объекта

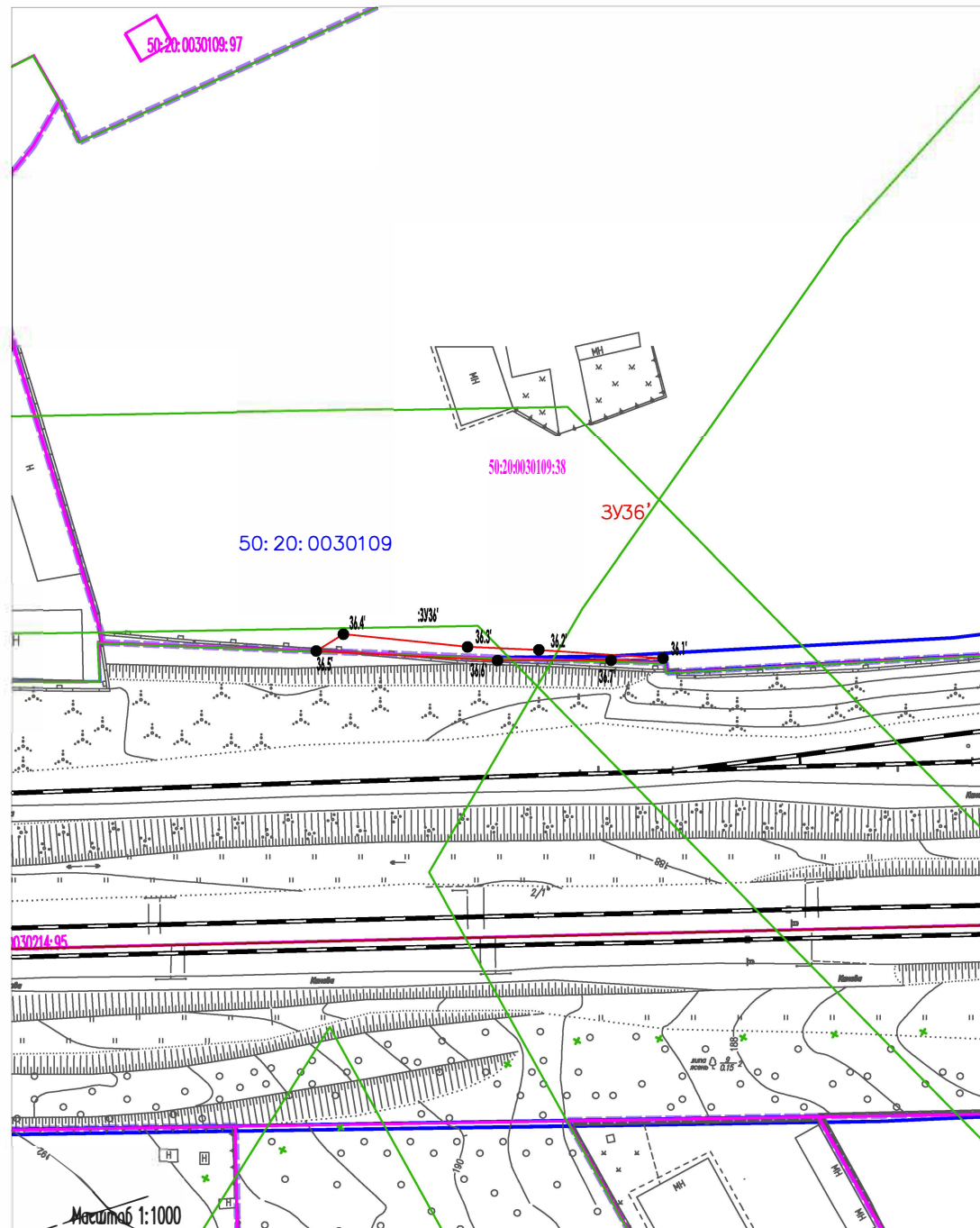
1	2	3	4	5	6
---	---	---	---	---	---

Контур № 36'








36.1'	459 514,44	2 173 518,26	Аналитический метод	0,10	—
36.2'	459 515,68	2 173 499,47		0,10	
36.3'	459 516,15	2 173 488,68		0,10	
36.4'	459 518,08	2 173 469,94		0,10	
36.5'	459 515,54	2 173 465,83		0,10	
36.6'	459 514,08	2 173 493,24		0,10	
36.7'	459 514,13	2 173 510,41		0,10	
36.1'	459 514,44	2 173 518,26		0,10	

Ситуационный план границ публичного сервитута площадью 84 м² в границах земельного участка №50:20:0030109:41

Номер точки	Координаты	
	X, м	Y, м
Контур 36', площадь 84 кв.м		
36.1'	459514,44	2173518,26
36.2'	459515,68	2173499,47
36.3'	459516,15	2173488,68
36.4'	459518,08	2173469,94
36.5'	459515,54	2173465,83
36.6'	459514,08	2173493,24
36.7'	459514,13	2173510,41
36.1'	459514,44	2173518,26



Используемые условные знаки и обозначения:

-  — Граница кадастрового квартала;
-  — Границы зон планируемого размещения линейных объектов железной дороги;
-  — Существующая часть границы земельного участка, сведения о которой содержатся в ЕГРН;
- 50: 20: 0030109:38** — Кадастровый номер земельного участка, по сведениям ЕГРН;
- 50: 20: 0030109** — Номер кадастрового квартала, по сведениям ЕГРН;
-  — Проектная граница публичного сервитута;
- 36.1 ●** — Характерная точка проектной границы публичного сервитута;
- ЗУ36'** — Условный номер (по проекту межевания)/кадастровый номер испрашиваемого публичного сервитута;
-  — Существующие главные пути Смоленского направления МЖД;
-  — Обозначение объекта капитального строительства;
-  — Обозначение инженерных сетей;

Масштаб 1:1000

Система координат МСК-50, зона2

Прохождение границы		Описание прохождения границы
от точки	до точки	
1	2	3
—	—	—