






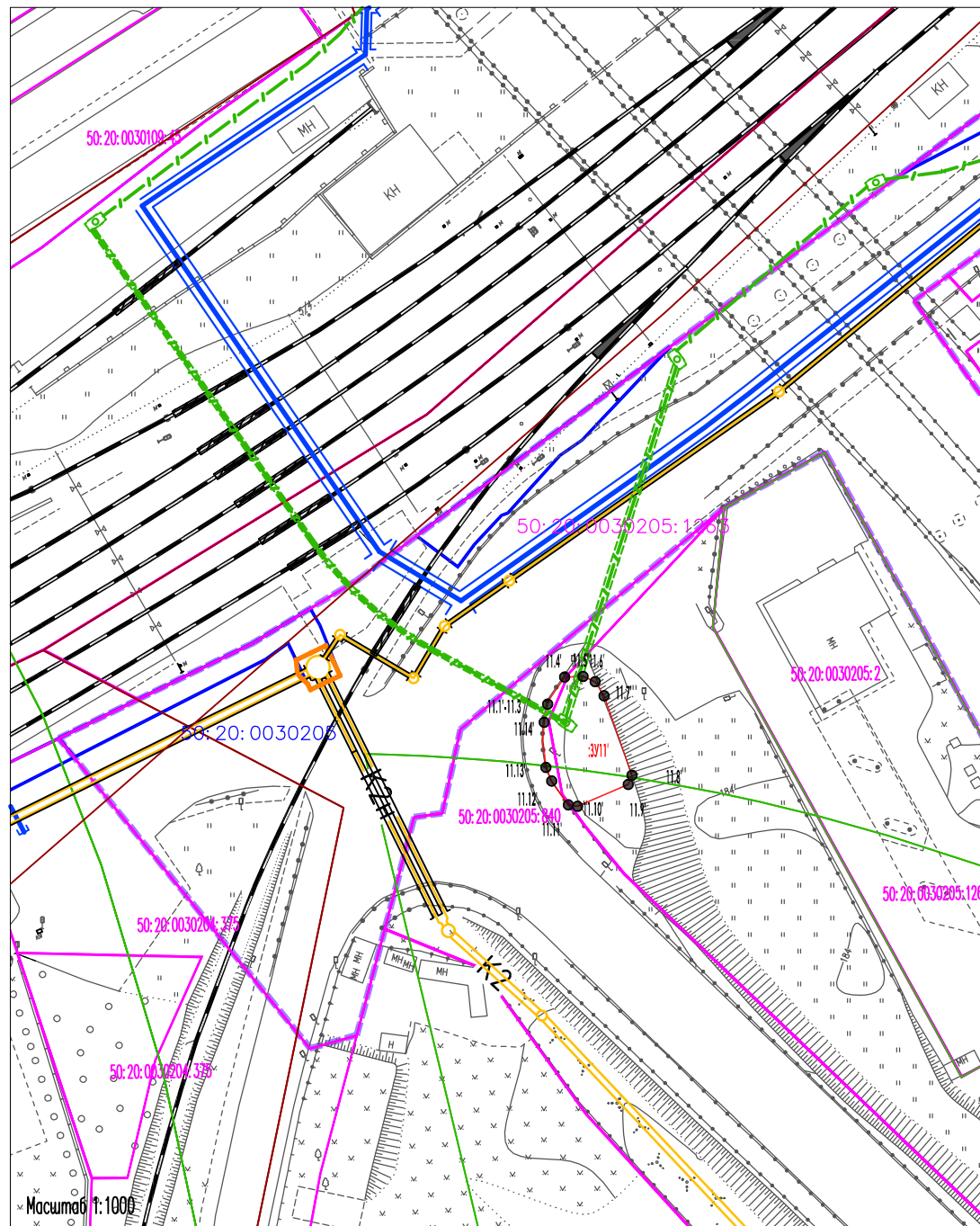


Номер точки	Координаты	
	X, м	Y, м
<b>Контур 11', площадь 187 кв.м</b>		
11.1'	459 564,18	2 174 201,20
11.2'	459 566,93	2 174 201,72
11.3'	459 567,74	2 174 202,02
11.4'	459 571,03	2 174 204,31
11.5'	459 571,15	2 174 207,11
11.6'	459 570,34	2 174 208,92
11.7'	459 568,21	2 174 210,27
11.8'	459 556,16	2 174 214,52
11.9'	459 554,75	2 174 213,94
11.10'	459 551,45	2 174 206,29
11.11'	459 551,67	2 174 204,85
11.12'	459 555,26	2 174 202,33
11.13'	459 557,35	2 174 201,48
11.14'	459 561,35	2 174 201,01
11.1'	459 564,18	2 174 201,20

Используемые условные знаки и обозначения:

-  - Граница кадастрового квартала;
-  - Границы зон планируемого размещения линейных объектов железной дороги;
-  - Существующая часть границы земельного участка, сведения о которой содержатся в ЕГРН;
- 50: 20: 0030205: 840 - Кадастровый номер земельного участка, по сведениям ЕГРН;
- 50: 20: 0030205 - Номер кадастрового квартала, по сведениям ЕГРН;
-  - Проектная граница публичного сервитута;
- 11.1' ● - Характерная точка проектной границы публичного сервитута;
- ЗУ11' - Условный номер (по проекту межевания)/кадастровый номер испрашиваемого публичного сервитута;
-  - Существующие главные пути Смоленского направления МЖД;
-  - Обозначение объекта капитального строительства;
-  - Обозначение инженерных сетей;



Масштаб 1:1000  
Система координат МСК-50, зона2

