








Используемые условные знаки и обозначения:

- |   |   |  |
|---|---|--|
|   | - | Граница кадастрового квартала;   |
|   | - | Границы зон планируемого размещения линейных объектов железной дороги ;                      |
|   | - | Существующая часть границы земельного участка, сведения о которой содержатся в ЕГРН;         |
| 50: 20: 0030214: 102  | - | Кадастровый номер земельного участка, по сведениям ЕГРН;                                     |
| 50: 20: 0030214   | - | Номер кадастрового квартала, по сведениям ЕГРН;  |
|  | - | Проектная граница публичного сервитута;  |
| 24.5  | - | Характерная точка проектной границы публичного сервитута;                                    |
| ЗУ24'   | - | Условный номер (по проекту межевания)/кадастровый номер испрашиваемого публичного сервитута; |
|   | - | Существующие главные пути Смоленского направления МЖД;                                       |
|   | - | Обозначение объекта капитального строительства;  |
|   | - | Обозначение инженерных сетей;  |
| 50: 20—6.641  | - | Обозначение и номер ЗОУИТ;   |

