






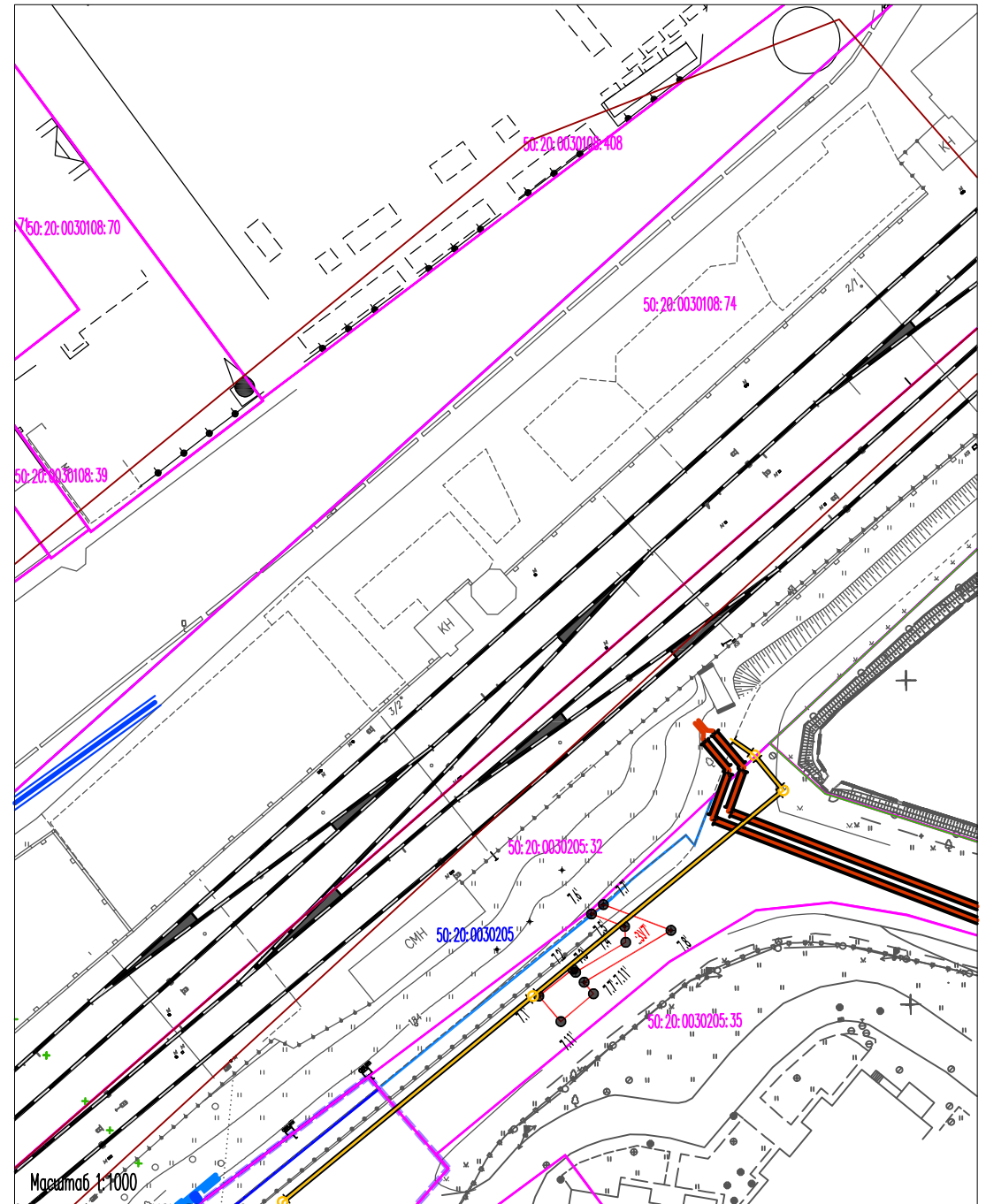


Номер точки	Координаты	
	X, м	Y, м
Контур 7', площадь 84 кв.м		
7.1'	459 701,82	2 174 342,84
7.2'	459 705,99	2 174 348,08
7.3'	459 705,50	2 174 348,49
7.4'	459 710,12	2 174 356,23
7.5'	459 712,55	2 174 356,07
7.6'	459 714,50	2 174 350,95
7.7'	459 715,95	2 174 352,78
7.8'	459 711,97	2 174 363,23
7.9'	459 703,94	2 174 349,79
7.10'	459 702,17	2 174 351,26
7.11'	459 697,87	2 174 346,21
7.1'	459 701,82	2 174 342,84

Используемые условные знаки и обозначения:

-  - Граница кадастрового квартала;
-  - Границы зон планируемого размещения линейных объектов железной дороги ;
-  - Существующая часть границы земельного участка, сведения о которой содержатся в ЕГРН;
- 50: 20: 0030210: 47 - Кадастровый номер земельного участка, по сведениям ЕГРН;
- 50: 20: 0030205 - Номер кадастрового квартала, по сведениям ЕГРН;
-  - Проектная граница публичного сервитута;
- 7.1' ● - Характерная точка проектной границы публичного сервитута;
- ЗУ7' - Условный номер (по проекту межевания)/кадастровый номер испрашиваемого публичного сервитута;
-  - Существующие главные пути Смоленского направления МЖД;
-  - Обозначение объекта капитального строительства;
-  - Обозначение инженерных сетей;



Масштаб 1:1000
Система координат МСК-50, зона2