



**АДМИНИСТРАЦИЯ  
ОДИНЦОВСКОГО ГОРОДСКОГО ОКРУГА  
МОСКОВСКОЙ ОБЛАСТИ**

**ПОСТАНОВЛЕНИЕ  
от 03.10.2022 № 5380**

об установлении публичного сервитута в порядке главы V.7. Земельного кодекса Российской Федерации по адресу (местоположение): Московская область, Одинцовский городской округ, г. Одинцово в пользу Открытого акционерного общества "Российские железные дороги" в целях складирования строительных и иных материалов, размещения временных или вспомогательных сооружений (включая ограждения, бытовки, навесы) и (или) строительной техники, которые необходимы для обеспечения строительства объекта транспортной инфраструктуры федерального значения "Организация пригородно-городского пассажирского железнодорожного движения на участке Одинцово - Лобня (МЦД "Одинцово- Лобня"). Реконструкция пассажирской инфраструктуры на ст. Одинцово Смоленского направления Московской железной дороги"

В соответствии с Земельным кодексом Российской Федерации, Федеральным законом от 06.10.2003 № 131-ФЗ «Об общих принципах организации местного самоуправления в Российской Федерации», Законом Московской области № 23/96-ОЗ «О регулировании земельных отношений в Московской области», руководствуясь Уставом Одинцовского городского округа Московской области, учитывая ходатайство Открытого акционерного общества "Российские железные дороги" (ОГРН: 1037739877295, ИНН:7708503727) от 30.08.2022 № P001-1154326553-62643993,

## ПОСТАНОВЛЯЮ:

1. Установить публичный сервитут на срок 21 месяц в отношении земельных участков, согласно приложению № 1 к настоящему Постановлению, в пользу Открытого акционерного общества "Российские железные дороги", в целях складирования строительных и иных материалов, размещения временных или вспомогательных сооружений (включая ограждения, бытовки, навесы) и (или) строительной техники, которые необходимы для обеспечения строительства объекта транспортной инфраструктуры федерального значения "Организация пригородно-городского пассажирского железнодорожного движения на участке Одинцово - Лобня (МЦД "Одинцово-Лобня"). Реконструкция пассажирской инфраструктуры на ст. Одинцово Смоленского направления Московской железной дороги", в границах в соответствии с приложением № 2 к настоящему Постановлению.

Срок, в течение которого использование частей земельных участков, указанных в приложении № 1 к настоящему постановлению и (или) расположенных на них объектов недвижимого имущества в соответствии с их разрешенным использованием будет невозможно или существенно затруднено (при возникновении таких обстоятельств) в связи с осуществлением сервитута: 21 месяц, включая 3 месяца подготовительных работ.

Установление сервитута осуществляется на основании Распоряжения Федерального агентства железнодорожного транспорта от 14.12.2021 № АИ-620-р «Об утверждении изменений в документацию по планировке территории (проект планировки территории и проект межевания территории) для объекта: «Организация пригородно-городского пассажирского железнодорожного движения на участке Одинцово-Лобня (МЦД-1 «Одинцово-Лобня»). Реконструкция пассажирской инфраструктуры на станции Одинцово Смоленского направления Московской железной дороги», входящей в состав строительства III главного железнодорожного пути общего пользования протяженностью 24,2 км (Одинцовский район, Северный, Центральный, Западный административные округа г. Москвы) на участке Москва-Пассажирская-Смоленская-Одинцово и строительства IV главного железнодорожного пути общего пользования протяженностью 24,1 км (Одинцовский район, Северный, Центральный, Западный административные округа г. Москвы) на участке Москва-Пассажирская-Смоленская-Одинцово в рамках реализации проекта «Развитие Московского транспортного узла».

Плата за публичный сервитут в отношении части земельного участка с КН<sup>№</sup> 50:20:0030109:679, государственная собственность на который не разграничена, устанавливается в размере 0,01 процента кадастровой стоимости такого земельного участка, пропорционально площади земельного участка в установленных границах публичного сервитута, за каждый год использования этого земельного участка. Размер платы за публичный сервитут на часть земельного участка составляет: 3 (три) рубля 70 копеек за весь срок действия сервитута, НДС не облагается. Плата за публичный сервитут на земельный участок вносится в виде единовременного платежа - не позднее 30 дней с момента издания настоящего постановления, путем перечисления денежных средств по следующим реквизитам: УФК по Московской области (КУМИ Администрации Одинцовского городского округа, л/с 04483J94880) ИНН 5032000299, КПП 503201001, ГУ Банка России по ЦФО//УФК по Московской области, г. Москва, БИК 004525987, единый казначейский счет 40102810845370000004, казначейский (расчетный) счет 03100643000000014800, ОКТМО 46755000 КБК 080 1 11 05312 04 0000 120.

Открытое акционерное общество «Российские железные дороги» обязано: - привести части земельных участков, указанных в приложении № 1 к настоящему постановлению в состояние, пригодное для использования в соответствии с видом разрешенного использования, в срок не позднее чем три месяца после завершения деятельности, для осуществления которой установлен публичный сервитут; - направить в Администрацию Одинцовского городского округа Московской области подготовленные в соответствии с приложением к настоящему Постановлению сведения о границах публичного сервитута в электронном виде в формате XML в течении трех рабочих дней с момента принятия настоящего Постановления.


2. Администрации в течение 5 рабочих дней направить копию настоящего Постановления в Управление Федеральной службы государственной регистрации, кадастра и картографии по Московской области для внесения сведений об установлении публичного сервитута в отношении земельных участков, указанных в пункте 1 настоящего Постановления, в Единый государственный реестр недвижимости.

3. Администрации в течение 5 рабочих дней опубликовать настоящее Постановление (без сведений о границах публичного сервитута) в официальных средствах массовой информации Одинцовского городского округа Московской области и разместить на официальном информационном сайте администрации - <http://www.odin.ru>.

4. Комитету по управлению муниципальным имуществом Администрации Одинцовского городского округа Московской области в течение 5 рабочих дней направить обладателю публичного сервитута копию настоящего Постановления, сведения о лицах, являющихся правообладателями земельных участков, сведения о лицах, подавших заявления об учете их прав (обременений прав) на земельные участки, способах связи с ними, копии документов, подтверждающих права указанных лиц на земельные участки.

5. Контроль за выполнением настоящего Постановления возложить на заместителя Главы Администрации – начальника Управления правового обеспечения Администрации Одинцовского городского округа Тесля А.А.

Глава Одинцовского  
городского округа



А.Р. Иванов

**Приложение № 1  
к Постановлению  
от 03.10.2022 № 5380**

<b>№</b>	<b>Кадастровый номер земельного участка</b>	<b>Адрес / описание местоположения</b>
<b>1</b>	<b>2</b>	<b>3</b>
1	50:20:0030109:671	Московская область, р-н Одинцово, ш Можайское, Российская Федерация, Одинцовский городской округ, г.Одинцово
2	50:20:0030109:679	Российская Федерация, Московская область, Одинцовский городской округ, г. Одинцово, Коммунальный проезд

## ОПИСАНИЕ МЕСТОПОЛОЖЕНИЯ ГРАНИЦ

*Публичный сервитут в целях складирования строительных и иных материалов, размещения временных или вспомогательных сооружений (включая ограждения, бытовки, навесы) и (или) строительной техники, которые необходимы для обеспечения строительства, реконструкции, ремонта объектов транспортной инфраструктуры федерального, регионального или местного значения, на срок указанных строительства, реконструкции, ремонта в целях реализации объекта железнодорожного транспорта общего пользования федерального значения «Организация пригородно-городского пассажирского железнодорожного движения на участке Одинцово-Лобня (МЦД-1 «Одинцово-Лобня»). Реконструкция пассажирской инфраструктуры на ст. Одинцово Смоленского направления Московской железной дороги» )*

(наименование объекта, местоположение границ которого описано (далее - объект)

### Раздел 1

#### Сведения об объекте

№ п/п	Характеристики объекта	Описание характеристик
1	2	3
1	Местоположение объекта	Московская область, г.о. Одинцово
2	Площадь объекта ± величина погрешности определения площади (Р ± ΔР)	11 м <sup>2</sup> ± 1 м <sup>2</sup>
3	Иные характеристики объекта	<p>Публичный сервитут в целях складирования строительных и иных материалов, размещения временных или вспомогательных сооружений (включая ограждения, бытовки, навесы) и (или) строительной техники, которые необходимы для обеспечения строительства, реконструкции, ремонта объектов транспортной инфраструктуры федерального, регионального или местного значения, на срок указанных строительства, реконструкции, ремонта в целях реализации объекта железнодорожного транспорта общего пользования федерального значения «Организация пригородно-городского пассажирского железнодорожного движения на участке Одинцово-Лобня (МЦД-1 «Одинцово-Лобня»). Реконструкция пассажирской инфраструктуры на ст. Одинцово Смоленского направления Московской железной дороги», ) сроком на 21 месяц.</p> <p>Обладатель публичного сервитута: Открытое акционерное общество "РЖД" (ИНН 7708503727, ОГРН 1037739877295), почтовый адрес: 170174, г. Москва, вн.тер.г. муниципальный округ Басманный, ул.Новая Басманная, д.2/1, стр.1, адрес электронной почты: fax@css.rzd.ru Земельные участки, образующие зону или территорию: 50:20:0030109:679, 50:20:0030109:671</p>

**Раздел 2**

**Сведения о местоположении границ объекта**

**1. Система координат** МСК-50, зона 2

**2. Сведения о характерных точках границ объекта**

Обозначение характерных точек границ	Координаты, м		Метод определения координат характерной точки	Средняя квадратическая погрешность положения характерной точки (Mt), м	Описание обозначения точки на местности (при наличии)
	X	Y			
1	2	3	4	5	6
—	—	—	—	—	—

**3. Сведения о характерных точках части (частей) границы объекта**

1	2	3	4	5	6
---	---	---	---	---	---

Контур № 41'








41.1'	459 572,51	2 173 968,23	Аналитический метод	0,10	—
41.2'	459 576,00	2 173 972,34		0,10	
41.3'	459 575,86	2 173 974,89		0,10	
41.4'	459 574,62	2 173 976,06		0,10	
41.5'	459 573,98	2 173 974,15		0,10	
41.6'	459 573,84	2 173 973,62		0,10	
41.1'	459 572,51	2 173 968,23		0,10	

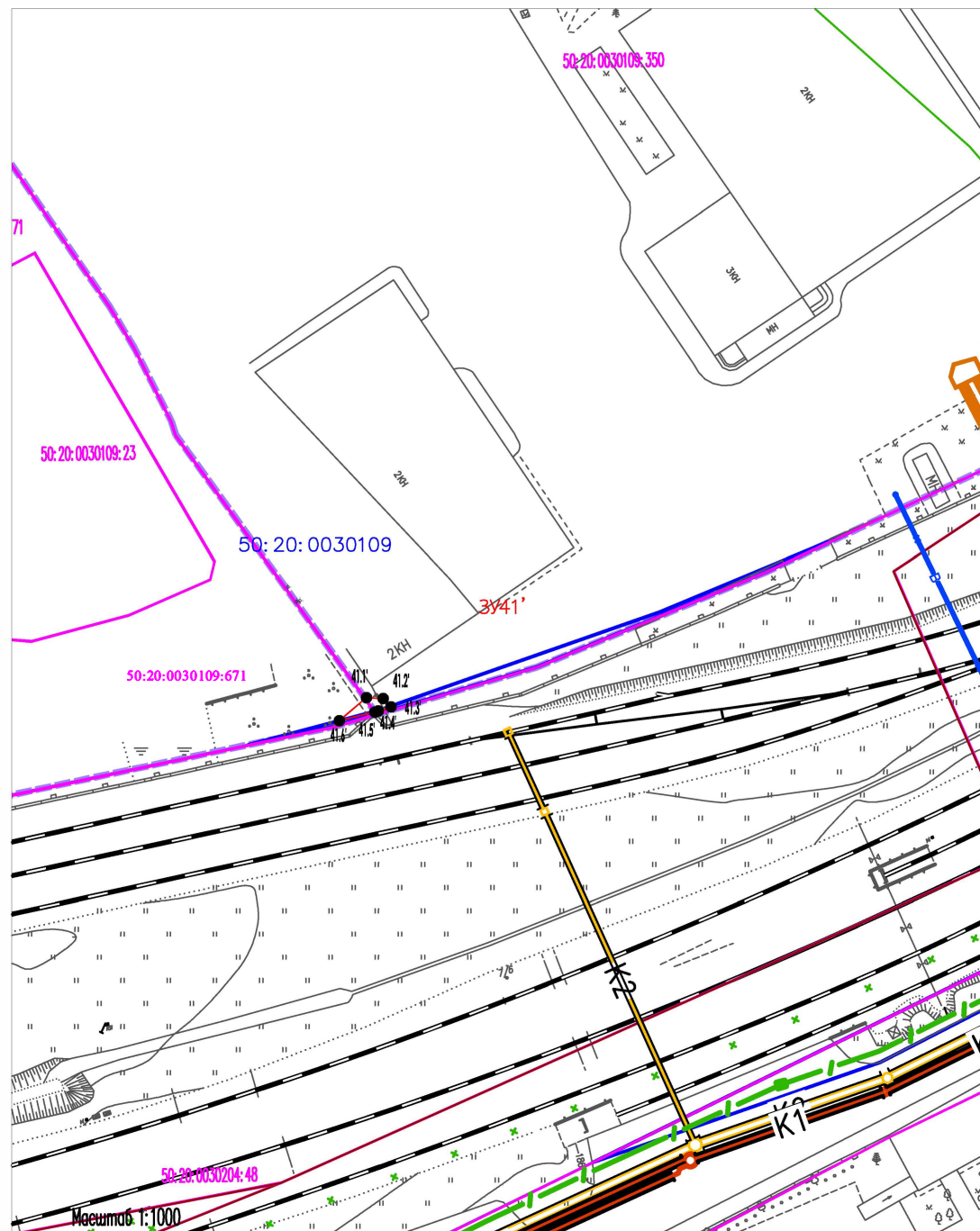


Ситуационный план границ публичного сервитута площадью 11 м<sup>2</sup> в границах земельных участков №50:20:0030109:350, 50:20:0030109:671

Номер точки	Координаты	
	X, м	Y, м
<b>Контур 41', площадь 11 кв.м</b>		
41.1'	459572,51	2173968,23
41.2'	459576	2173972,34
41.3'	459575,86	2173974,89
41.4'	459574,62	2173976,06
41.5'	459573,98	2173974,15
41.6'	459573,84	2173973,62
41.1'	459572,51	2173968,23

Используемые условные знаки и обозначения:

-  — Граница кадастрового квартала;
-  — Границы зон планируемого размещения линейных объектов железной дороги;
-  — Существующая часть границы земельного участка, сведения о которой содержатся в ЕГРН;
- 50: 20: 0030109:350** — Кадастровый номер земельного участка, по сведениям ЕГРН;
- 50: 20: 0030109** — Номер кадастрового квартала, по сведениям ЕГРН;
-  — Проектная граница публичного сервитута;
- 41.1'** ● — Характерная точка проектной границы публичного сервитута;
- ЗУ41'** — Условный номер (по проекту межевания)/кадастровый номер испрашиваемого публичного сервитута;
-  — Существующие главные пути Смоленского направления МЖД;
-  — Обозначение объекта капитального строительства;
-  — Обозначение инженерных сетей;



Масштаб 1:1000  
Система координат МСК-50, зона2



Прохождение границы		Описание прохождения границы
от точки	до точки	
1	2	3
—	—	—