

Утверждена

(наименование документа об утверждении, включая наименования органов государственной власти или

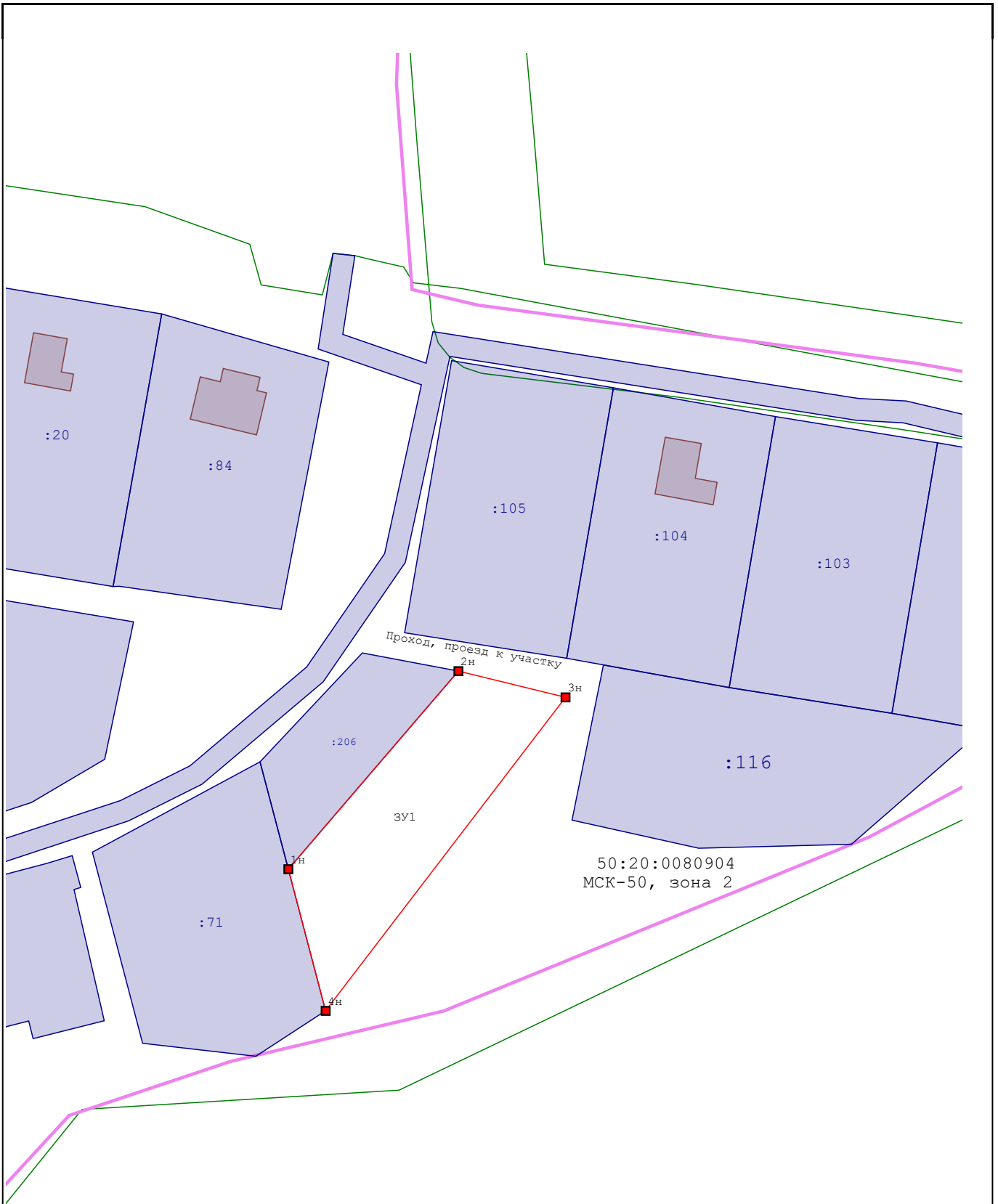
органов местного самоуправления, принявших решение об утверждении схемы или

подписавших соглашение о перераспределении земельных участков)

от _____ № _____



Схема расположения земельного участка или земельных участков на кадастровом плане территории

Площадь земельного участка		1 184 м ²	
Обозначение характерных точек границ	Координаты, м		
	X	Y	
1	2	3	
1н	471 131,04	2 131 342,49	
2н	471 167,15	2 131 373,46	
3н	471 162,37	2 131 392,96	
4н	471 105,21	2 131 349,28	
1н	471 131,04	2 131 342,49	



Масштаб 1:1 000

Условные обозначения:

-  - Вновь образованная часть границы, сведения о которой достаточны для определения ее местоположения
-  - Образуемая точка, сведения о которой позволяют однозначно определить ее местоположение