

Схема расположения границ публичного сервитута
Схема расположения листов

Утверждена

(наименование документа об утверждении, включая наименование
органов государственной власти или органов местного
самоуправления, принявших решение об утверждении схемы
или подписавших соглашение о перераспределении земельных участков)


от _____ № _____



Объект: «Газификация д. Малые Вяземы» Одинцовского городского округа Московской области .
Местоположение: Российская Федерация, Московская область, г.о. Одинцово, д. Малые Вяземы

Площади частей:

/чзу1 = 519 кв.м.
из земельного участка с К№ 50:20:0000000:308307 - 519 кв.м.
/чзу2 = 182 кв.м.
из земельного участка с К№ 50:20:0000000:303438 - 95 кв.м.
из земельного участка с К№ 50:20:0000000:303437 - 37 кв.м.
из земельного участка с К№ 50:20:0041307:4774 - 50 кв.м.
/чзу3 = 351 кв.м.
из земельного участка с К№ 50:20:0041406:529 - 351 кв.м.
/чзу4 = 76 кв.м.
из земельного участка с К№ _____ из земельного участка с К№ 50:20:0041306:2748 - 76 кв.м.



Условные обозначения




-  - вновь образованная часть границы, сведения о которой достаточны для определения ее местоположения
-  - граница, обременяемого сервитутом земельного участка
-  - обозначение листа схемы расположения

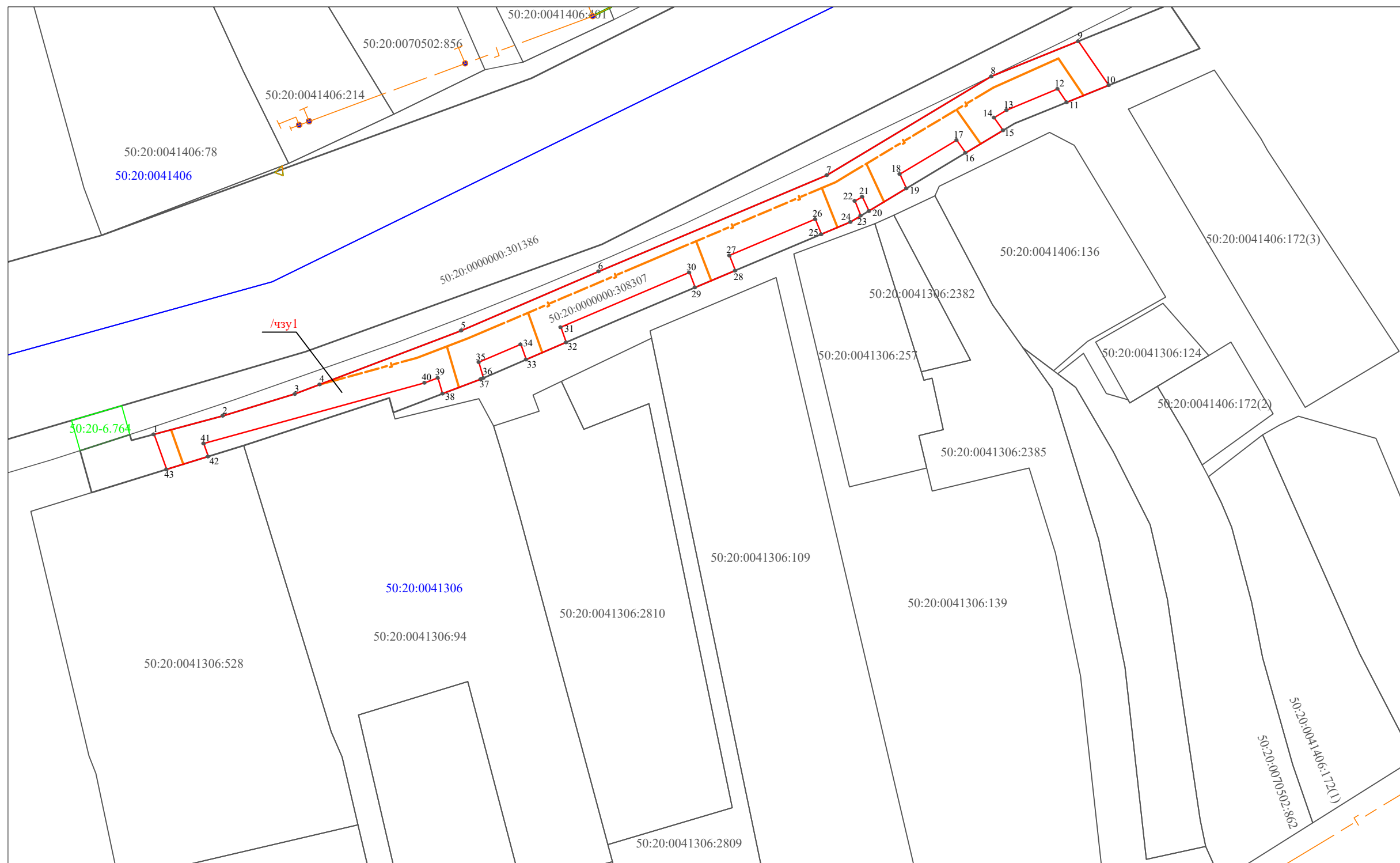
Схема расположения границ публичного сервитута

Утверждена

(наименование документа об утверждении, включая наименование органа государственной власти или органа местного самоуправления, принявшего решение об утверждении схемы или подписанием соглашения о передаче в публичный пользованию)

от _____ № _____

Объект: «Газификация д. Малые Вяземы» Одинцовского городского округа Московской области.
 Местоположение: Российская Федерация, Московская область, г.о. Одинцово, д. Малые Вяземы



Обозначение публичного сервитута /чзу1			
Каталог координат (Система координат МСК-50, зона 2)			
Обозначение характерных точек границ	Координаты, м		Площадь контура, кв.м
	X	Y	
1	2	3	4
1	455540.07	2158248.18	519
2	455542.19	2158256.08	
3	455544.70	2158264.34	
4	455545.79	2158267.20	
5	455551.97	2158283.44	
6	455558.77	2158299.23	
7	455569.81	2158325.44	
8	455581.15	2158344.32	
9	455585.19	2158354.31	
10	455580.13	2158357.79	
11	455578.18	2158352.98	
12	455579.72	2158351.94	
13	455577.29	2158346.09	
14	455576.42	2158344.64	
15	455574.96	2158345.67	
16	455572.38	2158341.37	
17	455573.84	2158340.34	
18	455569.94	2158333.81	
19	455568.30	2158334.57	
20	455565.70	2158330.27	
21	455567.34	2158329.50	
22	455566.85	2158328.65	
23	455565.16	2158329.33	
24	455564.45	2158328.16	
25	455563.03	2158324.80	
26	455564.77	2158324.11	
27	455560.60	2158314.25	
28	455558.86	2158314.91	
29	455556.92	2158310.30	
30	455558.65	2158309.64	
31	455552.36	2158294.87	
32	455550.63	2158295.50	
33	455548.66	2158290.90	
34	455550.40	2158290.28	
35	455548.35	2158285.46	
36	455546.53	2158285.99	
37	455546.41	2158285.70	
38	455544.74	2158281.30	
39	455546.56	2158280.77	
40	455545.98	2158279.25	
41	455539.02	2158253.86	
42	455537.53	2158254.38	
43	455536.05	2158249.60	
1	455540.07	2158248.18	

- Масштаб 1:500
- Условные обозначения
- 50:20:0041306 - кадастровый номер квартала
 - граница кадастрового квартала
 - существующая часть границы, имеющиеся в ЕГРН сведения о которой достаточны для определения ее местоположения
 - вновь образованная часть границы, сведения о которой достаточны для определения ее местоположения
 - ось планируемого сооружения
 - — характерная точка границы, сведения о которой позволяют однозначно определить ее положение на местности
 - 1 — обозначение вновь образуемой характерной точки публичного сервитута
 - /чзу1 — обозначение публичного сервитута
 - 50:20:0000000:308307 - кадастровый номер земельного участка
 - 50:20-6.764 - Зона публичного сервитута

Схема расположения границ публичного сервитута

Утверждена

(наименование документа об утверждении, включая наименование органа государственной власти или органа местного самоуправления, принявшего решение об утверждении схемы или подписанием соглашения о перераспределении земельных участков)

от _____ № _____

Объект: «Газификация д. Малые Вяземы» Одинцовского городского округа Московской области.
 Местоположение: Российская Федерация, Московская область, г.о. Одинцово, д. Малые Вяземы



Обозначение публичного сервитута /чзу2			
Каталог координат (Система координат МСК-50, зона 2)			
Обозначение характерных точек границ	Координаты, м		Площадь контура, кв.м
	X	Y	
1	2	3	4
44	455490.08	2158435.15	182
45	455489.16	2158437.87	
46	455488.20	2158440.48	
47	455484.10	2158439.20	
48	455484.18	2158438.82	
49	455474.84	2158436.31	
50	455459.47	2158432.25	
51	455460.68	2158428.91	
52	455446.18	2158424.34	
53	455430.41	2158419.38	
54	455430.85	2158418.47	
55	455446.47	2158423.67	
44	455490.08	2158435.15	

Масштаб 1:500

Условные обозначения

- 50:20:0041306 - кадастровый номер квартала
- граница кадастрового квартала
- существующая часть границы, имеющиеся в ЕГРН сведения о которой достаточны для определения ее местоположения
- вновь образованная часть границы, сведения о которой достаточны для определения ее местоположения
- ось планируемого сооружения
- - характеристическая точка границы, сведения о которой позволяют однозначно определить ее положение на местности
- 1 - обозначение вновь образуемой характеристической точки публичного сервитута
- /чзу2 - обозначение публичного сервитута
- 50:20:0041307:4777 - кадастровый номер земельного участка
- 50:20-6.764 - Производственная зона, зона инженерной и транспортной инфраструктур

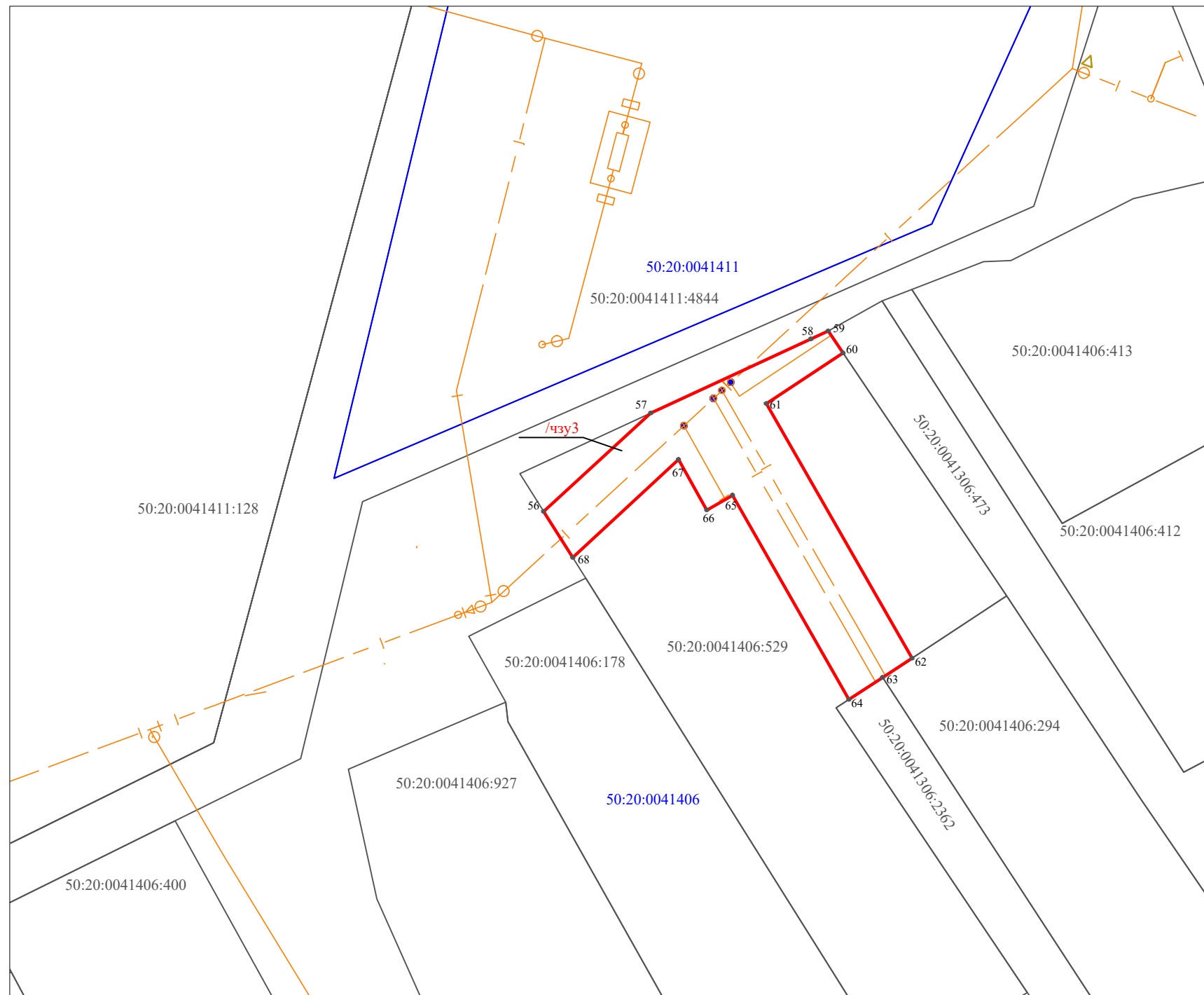
Схема расположения границ публичного сервитута

Утверждена

наименование документа об утверждении, включая наименование
органа государственной власти или органа местного
самоуправления, принявшего решение об утверждении схемы
или подписанием соглашения о предоставлении земельных участков)

от _____ № _____

Объект: «Газификация д. Малые Вяземы» Одинцовского городского округа Московской области.
Местоположение: Российская Федерация, Московская область, г.о. Одинцово, д. Малые Вяземы



Обозначение публичного сервитута /чзу3			
Каталог координат (Система координат МСК-50, зона 2)			
Обозначение характерных точек границ	Координаты, м		Площадь контура, кв.м
	X	Y	
1	2	3	4
56	455808.63	2158448.48	351
57	455817.91	2158458.58	
58	455824.91	2158473.70	
59	455825.67	2158475.34	
60	455823.59	2158476.74	
61	455818.80	2158469.50	
62	455794.79	2158483.26	
63	455792.97	2158480.48	
64	455790.89	2158477.29	
65	455810.16	2158466.31	
66	455808.75	2158463.88	
67	455813.54	2158461.21	
68	455804.28	2158451.22	
56	455808.63	2158448.48	

Масштаб 1:500

Условные обозначения

- 50:20:0041306 - кадастровый номер квартала
- граница кадастрового квартала
- существующая часть границы, имеющиеся в ЕГРН сведения о которой достаточны для определения ее местоположения
- вновь образованная часть границы, сведения о которой достаточны для определения ее местоположения
- ось планируемого сооружения
- - характеристическая точка границы, сведения о которой позволяют однозначно определить ее положение на местности
- 1 - обозначение вновь образуемой характеристической точки публичного сервитута
- /чзу3 - обозначение публичного сервитута
- 50:20:0041307:4777 - кадастровый номер земельного участка

Схема расположения границ публичного сервитута

Утверждена

наименование документа об утверждении, включая наименование
органа государственной власти или органа местного
самоуправления, принявшего решение об утверждении схемы
или подписанием соглашения о перераспределении земельных участков

от _____ № _____

Объект: «Газификация д. Малые Вяземы» Одинцовского городского округа Московской области .
Местоположение: Российская Федерация, Московская область, г.о. Одинцово, д. Малые Вяземы



Обозначение публичного сервитута /чзу4			
Каталог координат (Система координат МСК-50, зона 2)			
Обозначение характерных точек границ	Координаты, м		Площадь контура, кв.м
	X	Y	
1	2	3	4
69	456699.50	2159305.44	76
70	456694.91	2159306.70	
71	456693.13	2159301.09	
68	456685.19	2159276.04	
69	456699.50	2159305.44	

Масштаб 1:500

Условные обозначения

- 50:20:0041306 - кадастровый номер квартала
- граница кадастрового квартала
- существующая часть границы, имеющиеся в ЕГРН сведения о которой достаточны для определения ее местоположения
- вновь образованная часть границы, сведения о которой достаточны для определения ее местоположения
- ось планируемого сооружения
- - характеристическая точка границы, сведения о которой позволяют однозначно определить ее положение на местности
- 1 - обозначение вновь образуемой характеристической точки публичного сервитута
- /чзу4 - обозначение публичного сервитута
- 50:20:0041307:2748 - кадастровый номер земельного участка