



**АДМИНИСТРАЦИЯ  
ОДИНЦОВСКОГО ГОРОДСКОГО ОКРУГА  
МОСКОВСКОЙ ОБЛАСТИ**

**ПОСТАНОВЛЕНИЕ  
от 20.01.2023 № 195**

об установлении публичного сервитута в порядке главы V.7. Земельного кодекса Российской Федерации по адресу (местоположение): Московская область, Одинцовский городской округ, п. Часцы в пользу Акционерного общества «Мособлгаз» в целях размещения линейного объекта "Газопровод среднего давления  $P \leq 0,3$  МПа"

В соответствии с Земельным кодексом Российской Федерации, Федеральным законом от 06.10.2003 № 131-ФЗ «Об общих принципах организации местного самоуправления в Российской Федерации», Законом Московской области № 23/96-ОЗ «О регулировании земельных отношений в Московской области», руководствуясь Уставом Одинцовского городского округа Московской области, учитывая ходатайство Акционерного общества «Мособлгаз» (ИНН 5032292612, ОГРН 1175024034734) от 09.12.2022 № P001-8312869498-66897479,

**ПОСТАНОВЛЯЮ:**

1. Установить публичный сервитут на срок 588 месяцев в отношении части земельного участка с КН№ 50:20:0060112:72, в пользу Акционерного общества «Мособлгаз», в целях размещения линейного объекта "Газопровод среднего давления  $P \leq 0,3$  МПа", в границах в соответствии с приложением к настоящему Постановлению.

Срок, в течение которого использование части земельного участка, указанного в абзаце 1 пункта 1 настоящего постановления и (или) расположенных на нем объектов недвижимого имущества в соответствии с разрешенным использованием будет невозможно или существенно затруднено (при возникновении таких обстоятельств) в связи с осуществлением сервитута: 2 месяца для строительства.

Порядок установления зон с особыми условиями использования территорий и

содержание ограничений прав на земельные участки в границах таких зон, в целях размещения газораспределительных сетей определен Постановлением Правительства Российской Федерации от 20.11.2000 № 878 «Об утверждении Правил охраны газораспределительных сетей».

Акционерное общество «Мособлгаз»: - обязано привести часть земельного участка, указанного в абзаце 1 пункта 1 настоящего постановления в состояние, пригодное для использования в соответствии с видом разрешенного использования, в срок не позднее чем 3 месяца после завершения деятельности, для осуществления которой установлен публичный сервитут; - направить в Администрацию Одинцовского городского округа Московской области подготовленные в соответствии с Приложением к настоящему Постановлению сведения о границах публичного сервитута в электронном виде в формате XML в течении трех рабочих дней с момента принятия настоящего Постановления.

2. Администрации в течение 5 рабочих дней направить копию настоящего Постановления в Управление Федеральной службы государственной регистрации, кадастра и картографии по Московской области для внесения сведений об установлении публичного сервитута в отношении земельного участка, указанного в пункте 1 настоящего Постановления, в Единый государственный реестр недвижимости.

3. Администрации в течение 5 рабочих дней разместить настоящее Постановление на официальном информационном сайте администрации - <http://www.odin.ru> в информационно-телекоммуникационной сети «Интернет».

4. Комитету по управлению муниципальным имуществом Администрации Одинцовского городского округа Московской области в течение 5 рабочих дней направить владельцу публичного сервитута копию настоящего Постановления, сведения о лицах, являющихся правообладателями земельных участков, сведения о лицах, подавших заявления об учете их прав (обременений прав) на земельные участки, способах связи с ними, копии документов, подтверждающих права указанных лиц на земельные участки.

5. Контроль за выполнением настоящего Постановления возложить на заместителя Главы Администрации – начальника Управления правового обеспечения Администрации Одинцовского городского округа Тесля А.А.

Глава Одинцовского  
городского округа



А.Р. Иванов

**ОПИСАНИЕ МЕСТОПОЛОЖЕНИЯ ГРАНИЦ**  
**Публичный сервитут в целях размещения газопровода среднего**  
**давления  $P \leq 0,3$  МПа**

(наименование объекта, местоположение границ которого описано (далее – объект))

**Раздел 1**

**Сведение об объекте**

| <b>№<br/>п/п</b> | <b>Характеристика объекта</b>  | <b>Описание характеристик</b>                     |
|------------------|--|---|
| <b>1</b>         | <b>2</b>   | <b>3</b>  |
| 1                | Местоположение объекта   | Московская область, Одинцовский г.о., п.<br>Часцы |
| 2                | Площадь объекта $\pm$ величина погрешности<br>определения площади ( $P \pm \Delta P$ ) | 655 $\pm$ 15м <sup>2</sup>                        |
| 3                | Иные характеристики объекта  |   |



### Раздел 3

#### Сведение о местоположении измененных (уточненных) границ объекта

1. Система координат МСК-50, зона 2

#### 2. Сведения о характерных точках границ объекта

| Обозначение<br>характерных<br>точек<br>границ | Существующие<br>координаты, м |   | Измененные<br>(уточненные)<br>координаты, м |   | Метод<br>определения<br>координат<br>характерной<br>точки | Средняя<br>квадратическая<br>погрешность<br>положения<br>характерной<br>точки (Mt), м | Описание<br>обозначения<br>точки на<br>местности (при<br>наличии) |
|---|-------------------------------|---|---|---|---|---|---|
|   | X                             | Y | X   | Y |   |   |   |
| 1   | 2                             | 3 | 4   | 5 | 6   | 7   | 8   |
| —   | —                             | — | —   |   | —   | —   | —   |







#### 3. Сведения о характерных точках части (частей) границы объекта

| 1 | 2 | 3 | 4 | 5 | 6 | 7 | 8 |
|---|---|---|---|---|---|---|---|
| — | — | — | — |   | — | — | — |

План границ объекта



Используемые условные обозначения:

-  - Границы публичного сервитута
-  - Характерные точки границ публичного сервитута
-  - Проектное местоположение инженерного сооружения
-  - Существующие земельные участки по сведениям ЕГРЕ
-  50:20:303196 - Кадастровый номер земельного участка
-  - Граница кадастрового квартала

Масштаб 1:1000