

ОПИСАНИЕ МЕСТОПОЛОЖЕНИЯ ГРАНИЦ

Сервитут устанавливается в целях устройства инженерных коммуникаций-линейно-кабельных сооружений (опора многофункционального назначения) в составе земельного участка с кадастровым номером 50:20:0040508:661

(наименование объекта, местоположение границ которого описано (далее - объект))

Раздел 1

Сведения об объекте

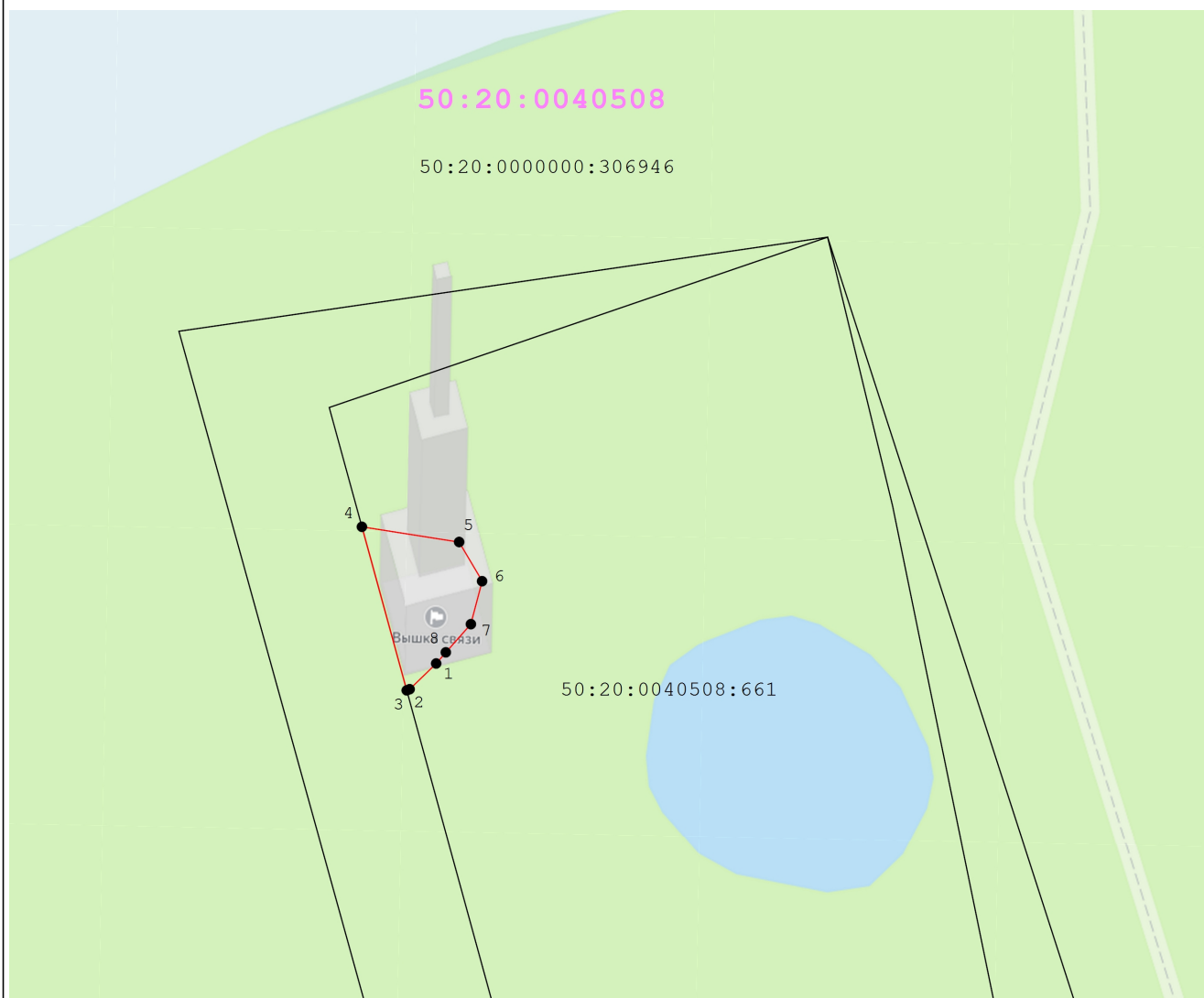
Сведения об объекте		
№ п/п	Характеристики объекта	Описание характеристик
1	2	3
1	Местоположение объекта	Московская область, Одинцовский г.о., Юдино с
2	Площадь объекта ± величина погрешности определения площади (P ± ΔP)	60 м ² ± 3 м ²
3	Иные характеристики объекта	Вид объекта реестра границ: Зона с особыми условиями использования территории

Раздел 2

Сведения о местоположении границ объекта





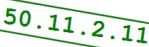

1. Система координат МСК-50, зона 2					
2. Сведения о характерных точках границ объекта					
Обозначение характерных точек границ	Координаты, м		Метод определения координат характерной точки	Средняя квадратическая погрешность положения характерной точки (Mt), м	Описание обозначения точки на местности (при наличии)
	X	Y			
1	2	3	4	5	6
1	459 889,94	2 167 042,19	Аналитический метод	0,10	—
2	459 888,08	2 167 040,27		0,10	
3	459 888,00	2 167 040,06		0,10	
4	459 899,81	2 167 036,81		0,10	
5	459 898,71	2 167 043,85		0,10	
6	459 895,88	2 167 045,51		0,10	
7	459 892,78	2 167 044,70		0,10	
8	459 890,74	2 167 042,89		0,10	
1	459 889,94	2 167 042,19		0,10	
3. Сведения о характерных точках части (частей) границы объекта					
1	2	3	4	5	6
—	—	—	—	—	—

Раздел 4
План границ объекта



Масштаб 1:500

Используемые условные знаки и обозначения:

-  - Вновь образуемая граница публичного сервитута, сведения о которой достаточны для определения ее местоположения
-  - Существующая часть границы, имеющиеся в ЕГРН сведения о которой достаточны для определения ее местоположения
-  7 - Характерная точка границы зоны публичного сервитута, сведения о которой позволяют однозначно определить ее местоположение
- : 374 - Кадастровый номер земельного участка в границах кадастрового квартала
- 50:49:0020102 - Кадастровый номер квартала
-  - Границы кадастрового квартала
-  - Граница и учетный номер ЗОУИТ по сведениям ЕГРН
-  - Граница муниципального образования

Подпись _____ Дата « 11 » января 20 23 г.

Место для оттиска печати (при наличии) лица, составившего описание местоположения границ объекта