

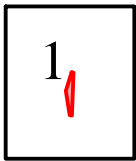
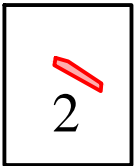
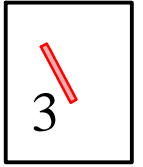
Схема расположения границ публичного сервитута
схема расположения листов

Утверждена


(наименование документа об утверждении, включая наименование
органа государственной власти или органа местного
самоуправления, принявшего решение об утверждении схемы
или подписавших соглашение о перераспределении земельных участков)

от _____ № _____

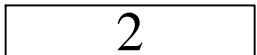
Объект: «Газификация д. Малые Вяземы» Одинцовского городского округа Московской области .
Местоположение: Российская Федерация, Московская область, г.о. Одинцово, д. Малые Вяземы
Общая площадь: 702 кв.м
ОЗ 1 из земельного участка с К.№50:20:0041306:425 - 54 кв.м.
ОЗ 2 из земельного участка с К.№50:20:0041306:358 - 125 кв.м.
ОЗ 3 из земельного участка с К.№50:20:0041406:479- 118 кв.м.



Условные обозначения:



-граница испрашиваемого земельного участка совместно с охранной зоной газопровода



-обозначение листа схемы расположения

Заявитель
Александрова Екатерина Александровна
по доверенности №12-07/164-1 от 13.12.2021г от АО "Мособлгаз"

Объект: «Газификация д. Малые Вяземы» Одинцовского городского округа Московской области .

Местоположение: Российская Федерация, Московская область, г.о. Одинцово, д. Малые Вяземы

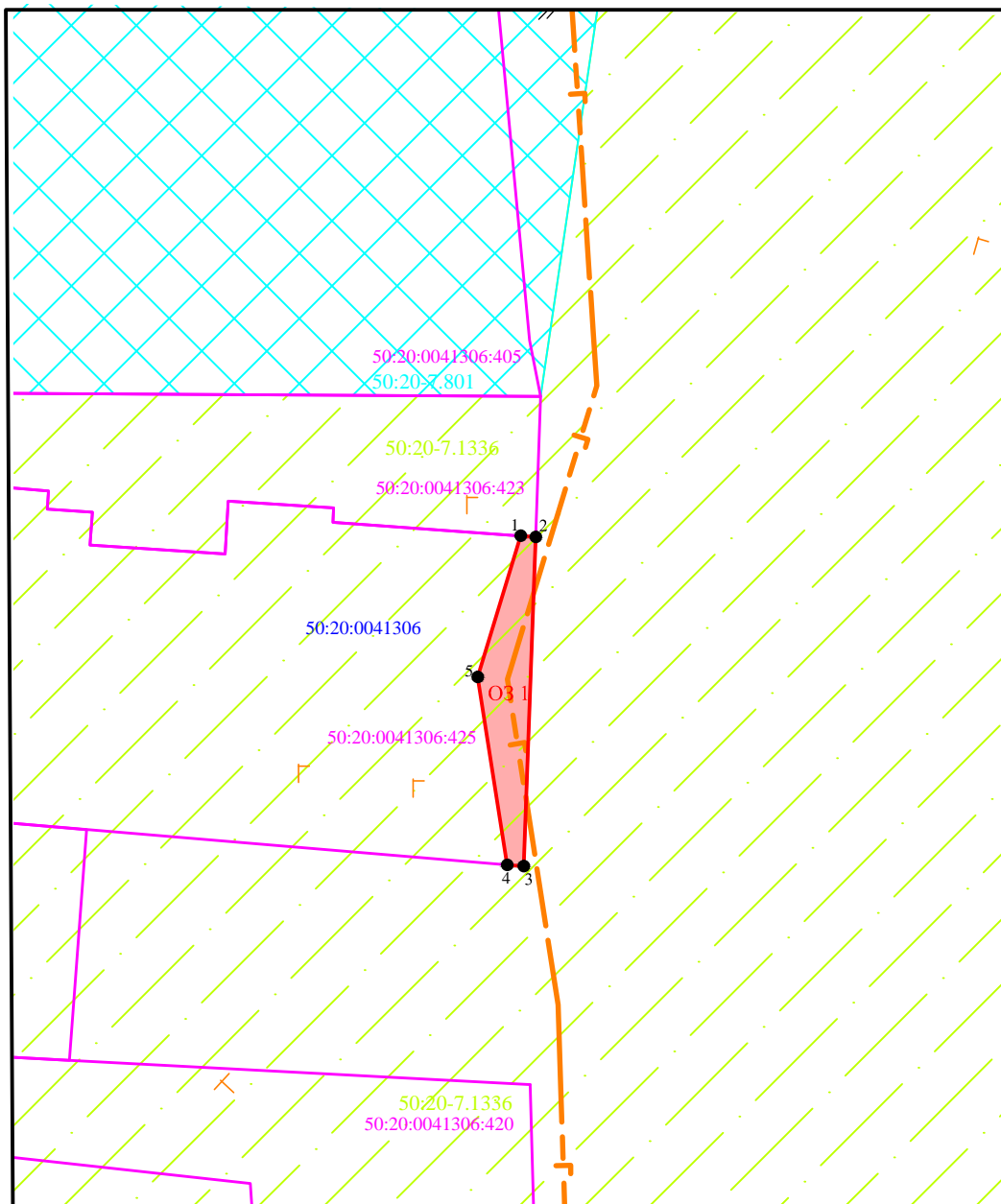
Общая площадь: 702 кв.м

ОЗ 1 из земельного участка с К№50:20:0041306:425 - 54 кв.м.

ОЗ 2 из земельного участка с К№50:20:0041306:358 - 125 кв.м.

ОЗ 3 из земельного участка с К№50:20:0041406:479- 118 кв.м.

Обозначение публичного сервитута ОЗ 1			
Каталог координат (Система координат МСК-50, зона 2)			
Обозначение характерных точек границ	Координаты, м		Площадь контура, кв.м
	X	Y	
1	2	3	4
1	455250,32	2158094,27	54
2	455250,25	2158095,3	
3	455227,55	2158094,47	
4	455227,65	2158093,33	
5	455240,58	2158091,31	
1	455250,32	2158094,27	



Масштаб 1:500

Условные обозначения:

- граница испрашиваемого земельного участка совместно с охранной зоной газопровода
- 50:20:0041307:117 -обозначение земельного участка по сведениям ЕГРН
- 1 -характерная точка образуемого земельного участка
- 50:20:0041306 -обозначение кадастрового квартала
- проектируемый газопровод
- Жилая зона
- 50:20:0041306 -Жилая зона

Заявитель
Александрова Екатерина Александровна
по доверенности №12-07/164-1 от 13.12.2021г от АО "Мособлгаз"

Схема расположения границ публичного сервитута

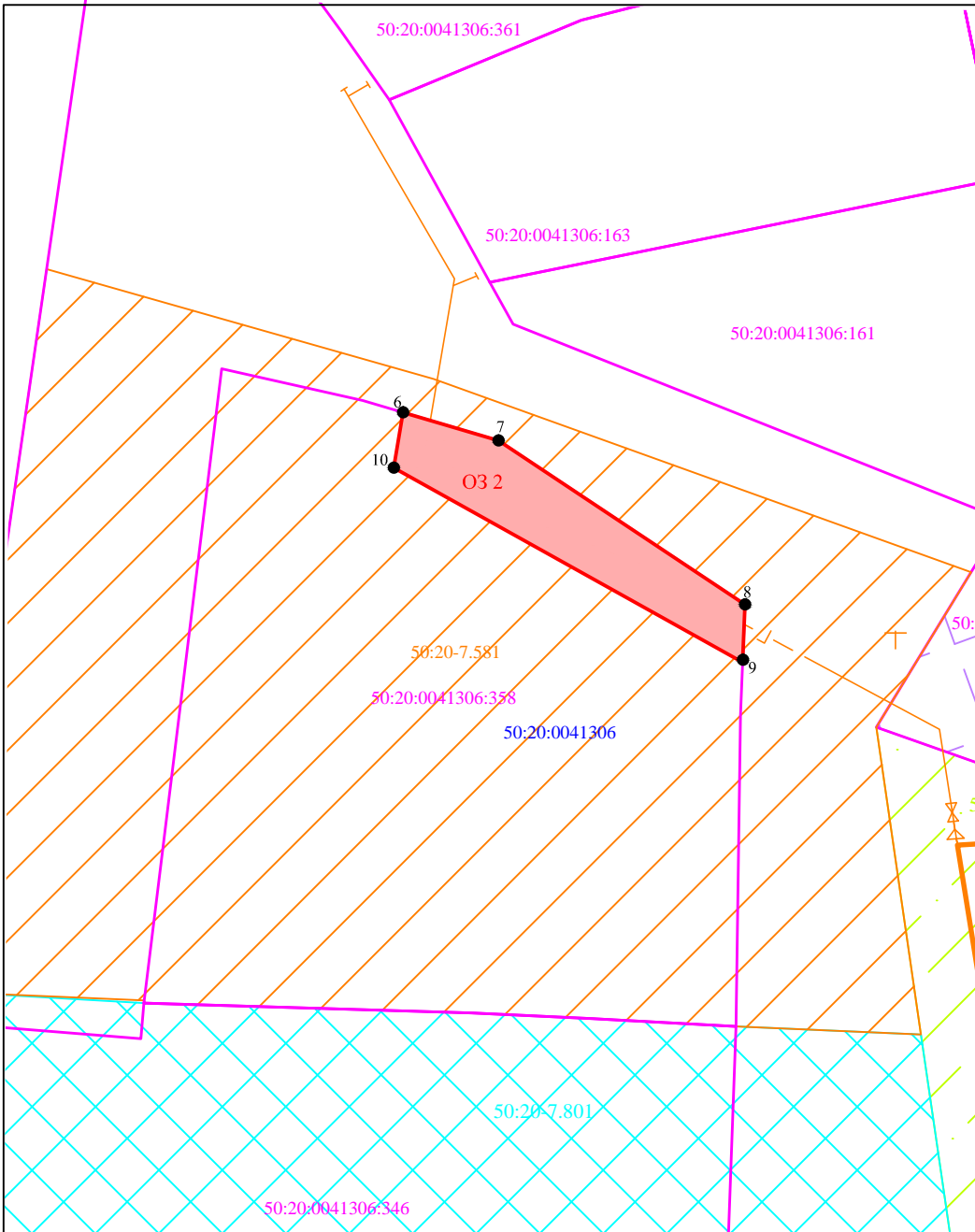
Утверждена

(наименование документа об утверждении, включая наименование
органов государственной власти или органов местного
самоуправления, принявших решение об утверждении схемы
или подписавших соглашение о перераспределении земельных участков)

от _____ № _____

Объект: «Газификация д. Малые Вяземы» Одинцовского городского округа Московской области .
Местоположение: Российская Федерация, Московская область, г.о. Одинцово, д. Малые Вяземы
Общая площадь :702 кв.м
ОЗ 1 из земельного участка с К №50:20:0041306:425 - 54 кв.м.
ОЗ 2 из земельного участка с К №50:20:0041306:358 - 125 кв.м.
ОЗ 3 из земельного участка с К №50:20:0041406:479- 118 кв.м.

Обозначение публичного сервитута ОЗ 2			
Каталог координат (Система координат МСК-50, зона 2)			
Обозначение характерных точек границ	Координаты, м		Площадь контура, кв.м
	X	Y	
1	2	3	4
6	455422,18	2158051,4	125
7	455420,19	2158058,14	
8	455408,6	2158075,59	
9	455404,51	2158075,42	
10	455418,26	2158050,73	
6	455422,18	2158051,4	



Масштаб 1:500

Условные обозначения:

- граница испрашиваемого земельного участка совместно с охранной зоной газопровода
- 50:20:0041307:117 -обозначение земельного участка по сведениям ЕГРН
- характерная точка образуемого земельного участка
- 50:20:0041306 -обозначение кадастрового квартала
- проектируемый газопровод
- Общественно-деловая зона
- 50:20:7.581 -Жилая зона

Заявитель
Александрова Екатерина Александровна
по доверенности №12-07/164-1 от 13.12.2021г от АО "Мособлгаз"

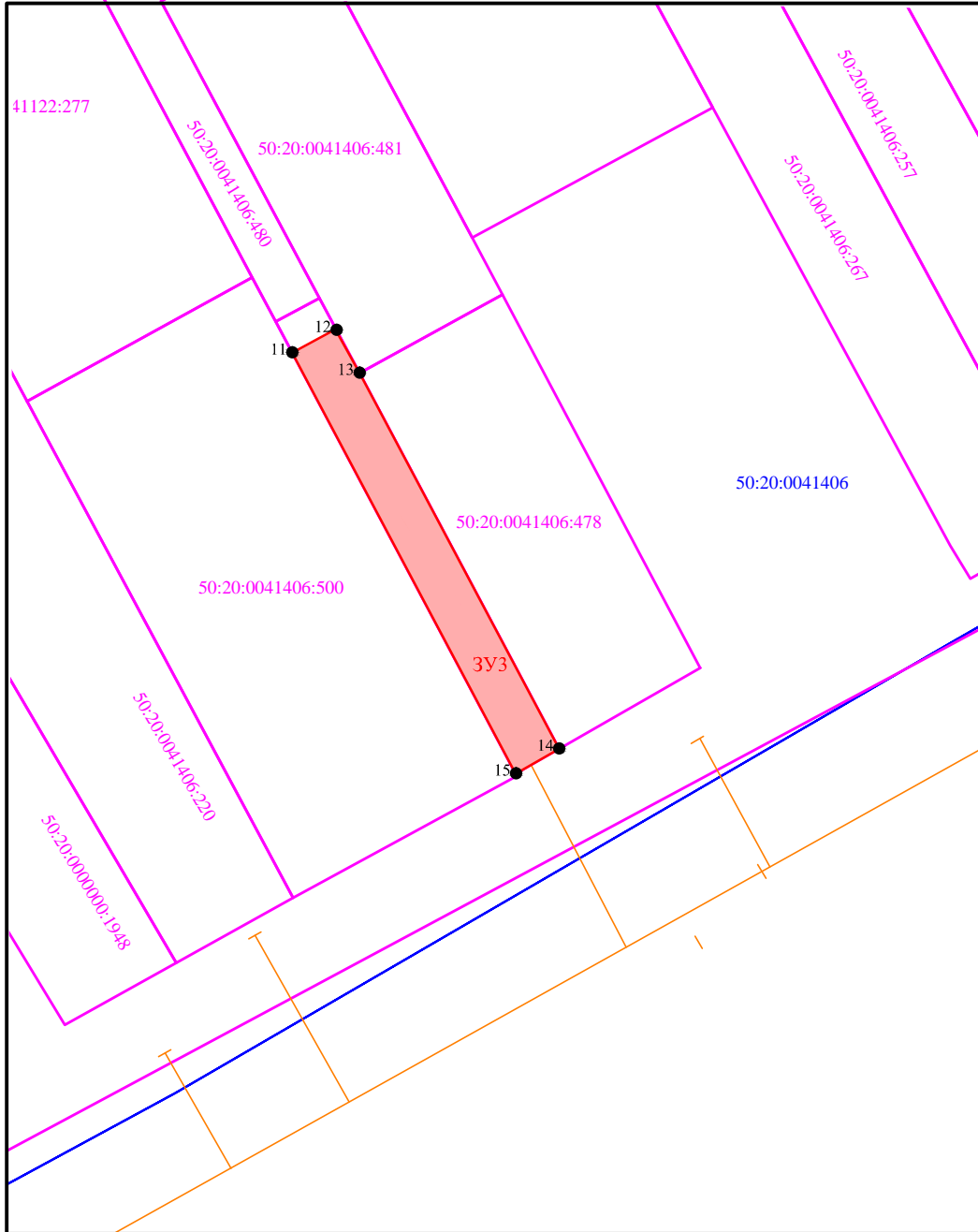
Схема расположения границ публичного сервитута

Утверждена

(наименование документа об утверждении, включая наименование
органов государственной власти или органов местного
самоуправления, принявших решение об утверждении схемы
или подписанных соглашении о передаче/предоставлении земельных участков)

от _____ № _____

Объект: «Газификация д. Малые Вяземы» Одинцовского городского округа Московской области.
Местоположение: Российская Федерация, Московская область, г.о. Одинцово, д. Малые Вяземы
Общая площадь: 702 кв.м
ОЗ 1 из земельного участка с К.№50:20:0041306:425 - 54 кв.м.
ОЗ 2 из земельного участка с К.№50:20:0041306:358 - 125 кв.м.
ОЗ 3 из земельного участка с К.№50:20:0041406:479- 118 кв.м.



Обозначение публичного сервитута ОЗ 3			
Каталог координат (Система координат МСК-50, зона 2)			
Обозначение характерных точек границ	Координаты, м		Площадь контура, кв.м
	Х	У	
1	2	3	4
11	456555,18	2159129,66	118
12	456556,83	2159132,71	
13	456553,73	2159134,42	
14	456527,2	2159148,51	
15	456525,45	2159145,46	
11	456555,18	2159129,66	

Масштаб 1:500

Условные обозначения:

- граница испрашиваемого земельного участка совместно с охранной зоной газопровода
- 50:20:0041406:478 -обозначение земельного участка по сведениям ЕГРН
- характерная точка образуемого земельного участка
- 50:20:0041406 -обозначение кадастрового квартала
- проектируемый газопровод

Заявитель
Александрова Екатерина Александровна
по доверенности №12-07/164-1 от 13.12.2021г от АО "Мособлгаз"