







Раздел 4

План границ объекта



Используемые условные обозначения:

-  - Границы публичного сервитута
-  - Характерные точки границ публичного сервитута
-  - Проектное местоположение инженерного сооружения
-  - Существующие земельные участки по сведениям ЕГРФ
-  50:20:303196 - Cadastral number of the land plot
-  - Граница кадастрового квартала

Масштаб 1:1000