

Утверждена

(наименование документа об утверждении, включая наименования органов государственной власти или

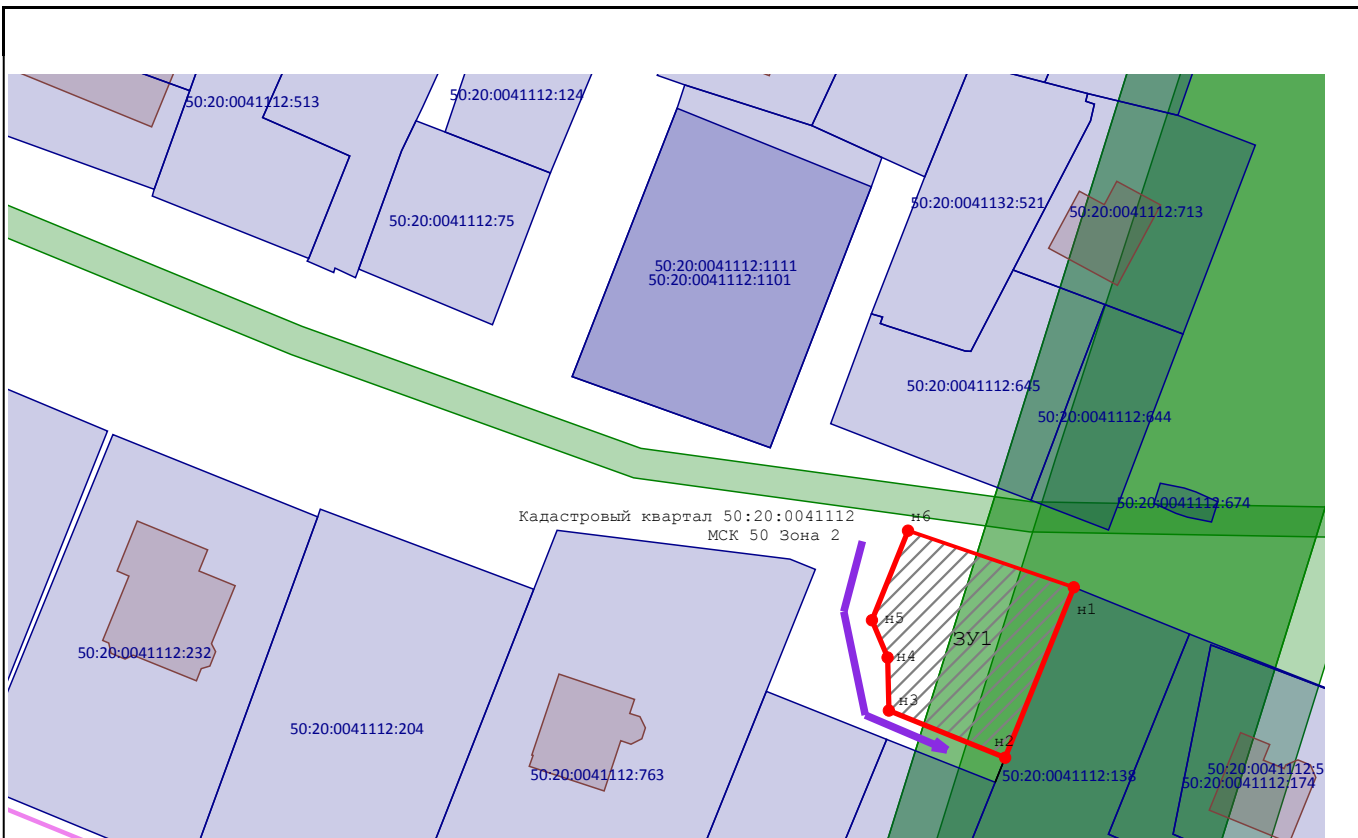
органов местного самоуправления, принявших решение об утверждении схемы или

подписавших соглашение о перераспределении земельных участков)

от _____ № _____






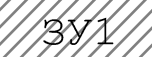







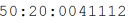
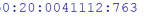
Схема расположения земельного участка или земельных участков на кадастровом плане территории

Площадь земельного участка		507 м ²	
Обозначение характерных точек границ	Координаты, м		
	X	Y	
1	2	3	
н1	460 769,85	2 166 160,86	
н2	460 747,32	2 166 151,78	
н3	460 753,56	2 166 136,39	
н4	460 760,56	2 166 136,22	
н5	460 765,50	2 166 134,16	
н6	460 777,34	2 166 138,93	
н1	460 769,85	2 166 160,86	



Масштаб 1:1 000

Условные обозначения:

-  - Существующая часть границы, имеющиеся в ЕГРН сведения о которой достаточны для определения ее местоположения
-  - Вновь образованная часть границы, сведения о которой достаточны для определения ее местоположения
-  - Граница кадастрового квартала
-  - Надписи кадастрового номера земельного участка
-  - Земельный участок, сведения о котором имеются в ЕГРН
-  - Условное обозначение образуемого земельного участка
-  - Граница кадастрового квартала
-  - Объект капитального строительства
-  - Вновь образованная точка, сведения о которой достаточны для определения ее местоположения
-  - Охранная зона инженерных коммуникаций
-  - Система координат
-  - Проход, проезд к земельному участку через земли общего пользования
-  - Зоны с особыми условиями использования территории
-  - Номер кадастрового квартала
-  - Кадастровый номер земельного участка, сведения о котором имеются в ЕГРН