

## ОПИСАНИЕ МЕСТОПОЛОЖЕНИЯ ГРАНИЦ

*Публичный сервитут в целях размещения линейного объекта системы газоснабжения - "Распределительный газопровод низкого давления  $P \leq 0,005$  МПа, по адресу: Московская область, Одинцовский г.о., с. Ершово. Догазификация населенного пункта - с. Ершово, расположенного по адресу: Московская область, Одинцовский г.о."*

(наименование объекта, местоположение границ которого описано (далее - объект))

### Раздел 1

#### Сведения об объекте

Сведения об объекте		
№ п/п	Характеристики объекта	Описание характеристик
1	2	3
1	Местоположение объекта	Московская область, Одинцовский р-н, Ершово с
2	Площадь объекта $\pm$ величина погрешности определения площади ( $P \pm \Delta P$ )	748 м <sup>2</sup> $\pm$ 10 м <sup>2</sup>
3	Иные характеристики объекта	

**Раздел 2**

**Сведения о местоположении границ объекта**

<b>1. Система координат</b> МСК-50, зона 2					
<b>2. Сведения о характерных точках границ объекта</b>					
Обозначение характерных точек границ	Координаты, м		Метод определения координат характерной точки	Средняя квадратическая погрешность положения характерной точки (Mt), м	Описание обозначения точки на местности (при наличии)
	X	Y			
1	2	3	4	5	6
1	471 842,72	2 148 539,44	Аналитический метод	0,10	—
2	471 759,49	2 148 454,42		0,10	
3	471 727,95	2 148 424,54		0,10	
4	471 715,53	2 148 411,07		0,10	
5	471 710,87	2 148 407,44		0,10	
6	471 713,36	2 148 404,31		0,10	
7	471 718,24	2 148 408,11		0,10	
8	471 730,80	2 148 421,73		0,10	
9	471 762,30	2 148 451,57		0,10	
10	471 845,73	2 148 536,79		0,10	
1	471 842,72	2 148 539,44		0,10	
<b>3. Сведения о характерных точках части (частей) границы объекта</b>					
1	2	3	4	5	6
—	—	—	—	—	—





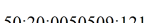




**Раздел 4**  
**План границ объекта**



**Масштаб 1:1 000**

**Используемые условные знаки и обозначения:**

-  - Существующие земельные участки по сведениям ЕГРН
-  - Границы публичного сервитута
-  - Характерные точки границ публичного сервитута
-  - Проектное местоположение инженерного сооружения
-  50:20:0050509:121 - Кадастровый номер земельного участка
-  - Граница кадастрового квартала
-  50:20:0050509 - Обозначение кадастрового квартала

Подпись \_\_\_\_\_ Дата « 11 » ноября 20 22 г.

Место для оттиска печати (при наличии) лица, составившего описание местоположения границ объекта

