

ОПИСАНИЕ МЕСТОПОЛОЖЕНИЯ ГРАНИЦ

Публичный сервитут в целях переустройства сетей связи для реализации объекта железнодорожного транспорта общего пользования федерального значения «Организация ускоренного движения электропоездов на участке Москва-Одинцово Московской железной дороги» «I этап. Строительство III и IV главных путей на участке Кунцево-1 (четная горловина) – станция Одинцово (включ.)»

(наименование объекта, местоположение границ которого описано (далее - объект))

Раздел 1

Сведения об объекте

Сведения об объекте		
№ п/п	Характеристики объекта	Описание характеристик
1	2	3
1	Местоположение объекта	Московская область, Одинцово г
2	Площадь объекта ± величина погрешности определения площади ($P \pm \Delta P$)	917 м ² ± 11 м ²
3	Иные характеристики объекта	Вид объекта реестра границ: Зона с особыми условиями использования территории Содержание ограничений использования объектов недвижимости в пределах зоны или территории: Публичный сервитут в целях переустройства сетей связи для реализации объекта железнодорожного транспорта общего пользования федерального значения «Организация ускоренного движения электропоездов на участке Москва-Одинцово Московской железной дороги» «I этап. Строительство III и IV главных путей на участке Кунцево-1 (четная горловина) – станция Одинцово (включ.)» сроком на 120 месяцев. Обладатель публичного сервитута: Открытое акционерное общество "Российские железные дороги" (ИНН 7708503727, ОГРН 1037739877295), почтовый адрес: 170174, г. Москва, вн.тер.г. муниципальный округ Басманный, ул.Новая Басманная, д.2/1, стр.1, адрес электронной почты: dkrs-msk@msk.rzd.ru Земельные участки, образующие зону или территорию: 50:20:0030107:45; 50:20:0030107:818

Раздел 2

Сведения о местоположении границ объекта

1. Система координат МСК-50, зона 2

2. Сведения о характерных точках границ объекта

Обозначение характерных точек границ	Координаты, м		Метод определения координат характерной точки	Средняя квадратическая погрешность положения характерной точки (Mt), м	Описание обозначения точки на местности (при наличии)
	X	Y			
1	2	3	4	5	6
1	460 756,33	2 175 559,37	Аналитический метод	0,10	—
2	460 761,66	2 175 567,63		0,10	
3	460 751,28	2 175 574,92		0,10	
4	460 706,99	2 175 587,15		0,10	
5	460 700,57	2 175 568,82		0,10	
1	460 756,33	2 175 559,37		0,10	

3. Сведения о характерных точках части (частей) границы объекта

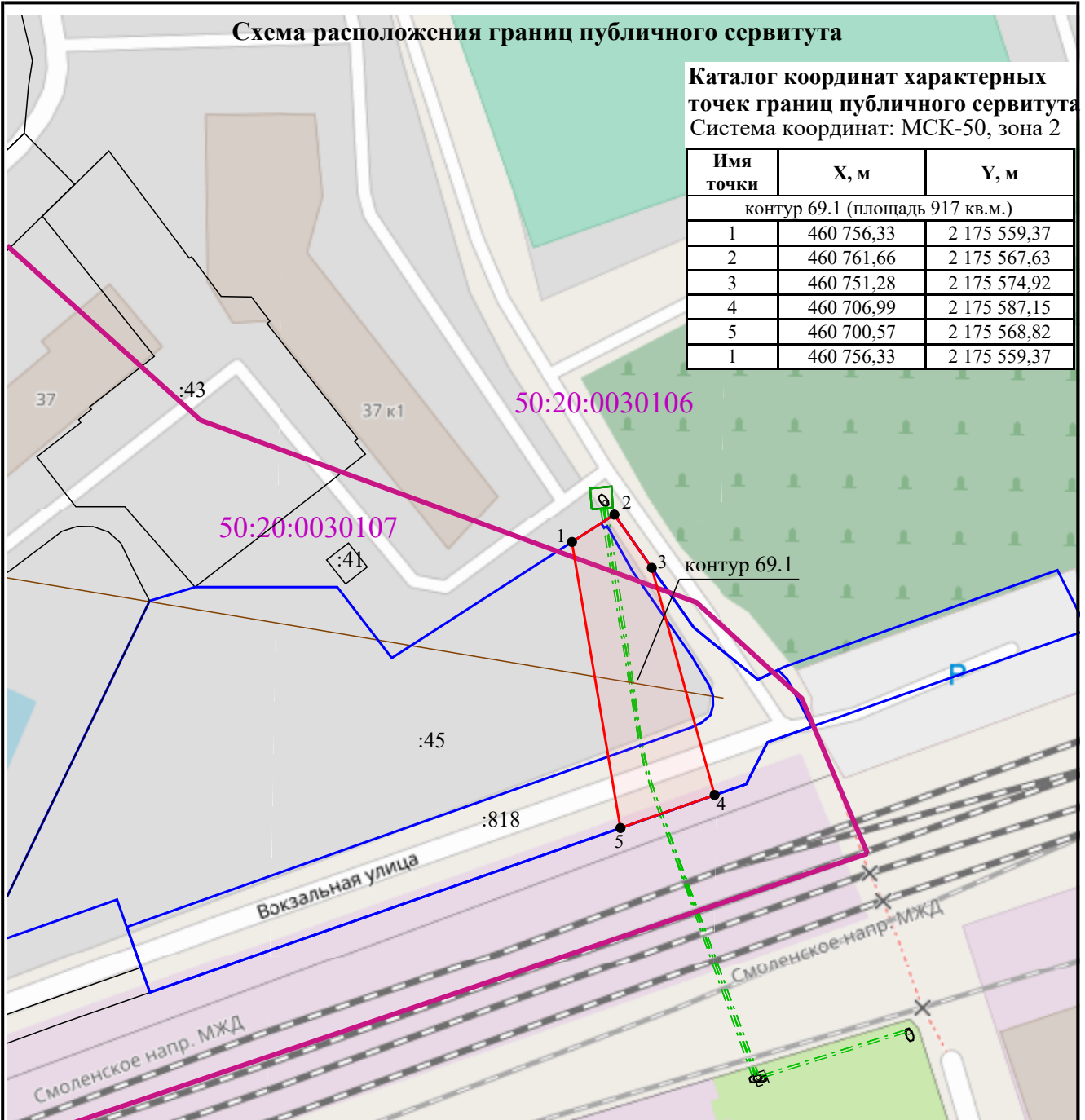
1	2	3	4	5	6
—	—	—	—	—	—

Прохождение границы		Описание прохождения границы
от точки	до точки	
1	2	3
1	1	-

Схема расположения границ публичного сервитута







Каталог координат характерных точек границ публичного сервитута
Система координат: МСК-50, зона 2

Имя точки	X, м	Y, м
контур 69.1 (площадь 917 кв.м.)		
1	460 756,33	2 175 559,37
2	460 761,66	2 175 567,63
3	460 751,28	2 175 574,92
4	460 706,99	2 175 587,15
5	460 700,57	2 175 568,82
1	460 756,33	2 175 559,37



Масштаб 1:1 200

Условные обозначения:

-  - границы публичного сервитута
-  - границы земельного участка, в отношении которого испрашивается публичный сервитут
-  - поворотная точка границ публичного сервитута
-  - границы земельных участков, сведения о которых содержатся в ЕГРН
-  - границы кадастрового квартала
- 50:20:0030107 - обозначение кадастрового квартала
-  - проектируемые сети связи