

ОПИСАНИЕ МЕСТОПОЛОЖЕНИЯ ГРАНИЦ

Публичный сервитут объекта "Распределительный газопровод низкого давления $P \leq 0,005$ МПа, расположенный по адресу: Московская область, Одинцовский городской округ, д. Ямищево. Догазификация д. Ямищево, Одинцовский городской округ, Московская область"

(наименование объекта, местоположение границ которого описано (далее - объект))

Раздел 1

Сведения об объекте		
№ п/п	Характеристики объекта	Описание характеристик
1	2	3
1	Местоположение объекта	Московская область, Одинцовский г.о., Ямищево д
2	Площадь объекта \pm величина погрешности определения площади ($P \pm \Delta P$)	846 м ² \pm 10 м ²
3	Иные характеристики объекта	Вид объекта реестра границ: Зона с особыми условиями использования территории Содержание ограничений использования объектов недвижимости в пределах зоны или территории: Публичный сервитут для целей размещения линейных объектов системы газоснабжения, их неотъемлемых технологических частей в пользу АО "Мособлгаз", почтовый адрес: 143082, Московская область, Одинцовский г.о., д. Раздоры, 1-й км Рублево-Успенского шоссе, д. 1, корп.Б, адрес электронной почты: severo-zapad@mosoblgaz.ru. Срок установления 49 лет.

Раздел 2

Сведения о местоположении границ объекта

1. Система координат МСК-50, зона 2					
2. Сведения о характерных точках границ объекта					
Обозначение характерных точек границ	Координаты, м		Метод определения координат характерной точки	Средняя квадратическая погрешность положения характерной точки (Mt), м	Описание обозначения точки на местности (при наличии)
	X	Y			
1	2	3	4	5	6
Зона с ОУ1(1)					
н1	453 723,73	2 165 984,71	Метод спутниковых геодезических измерений (определений)	0,10	—
н2	453 724,13	2 165 987,19		0,10	
н3	453 715,99	2 165 999,31		0,10	
н4	453 706,03	2 166 004,73		0,10	
н5	453 719,69	2 165 989,37		0,10	
н1	453 723,73	2 165 984,71		0,10	
Зона с ОУ1(2)					
н6	453 600,42	2 166 132,64	Метод спутниковых геодезических измерений (определений)	0,10	—
н7	453 581,85	2 166 125,69		0,10	
н8	453 554,81	2 166 114,41		0,10	
н9	453 551,63	2 166 111,71		0,10	
н10	453 554,17	2 166 108,63		0,10	
н11	453 556,92	2 166 110,95		0,10	
н12	453 583,32	2 166 121,97		0,10	
н13	453 602,06	2 166 128,88		0,10	
н14	453 601,56	2 166 130,03		0,10	
н15	453 600,76	2 166 131,86		0,10	

Раздел 2

Сведения о местоположении границ объекта

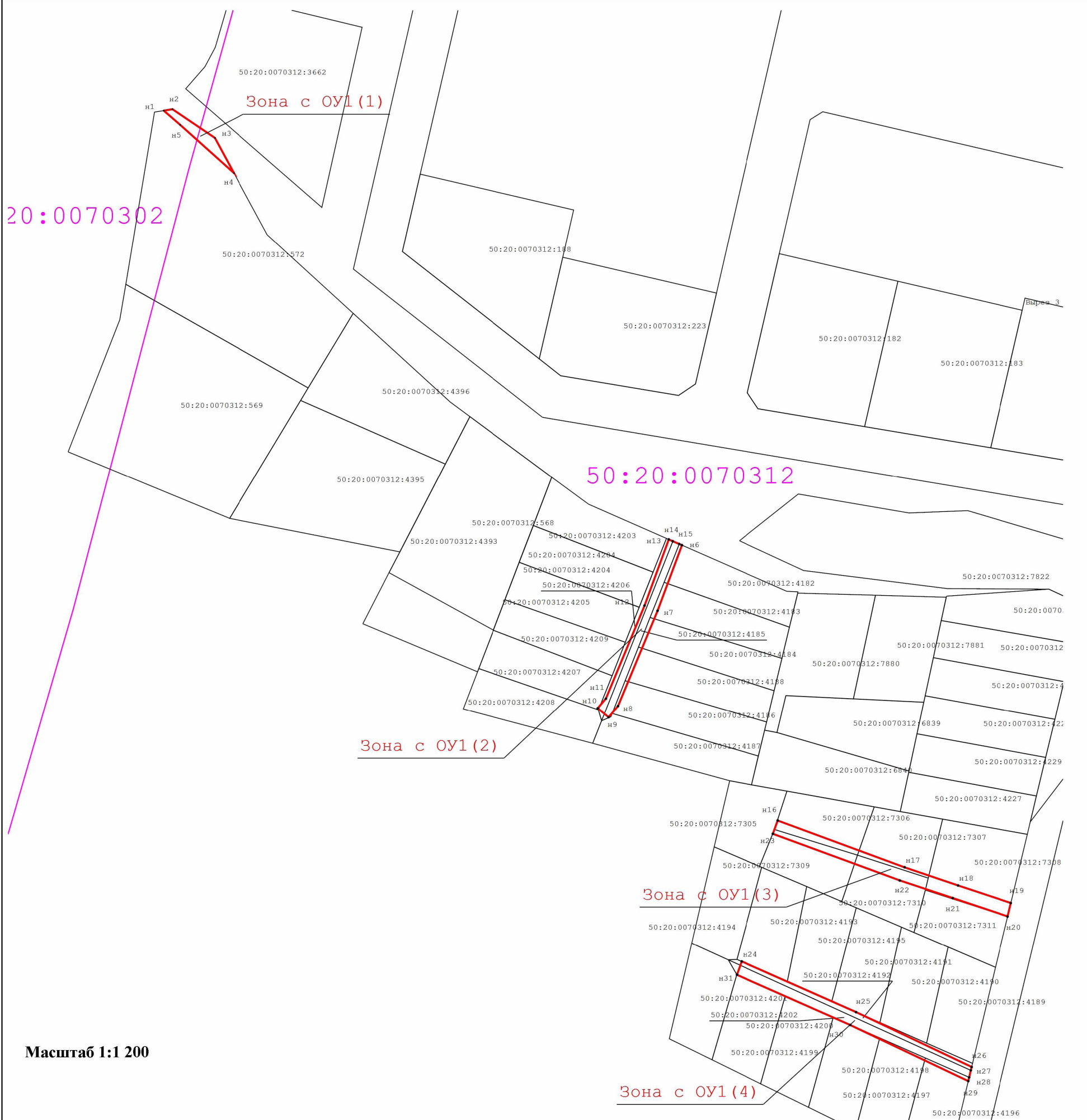
1	2	3	4	5	6
н6	453 600,42	2 166 132,64	Метод спутниковых геодезических измерений (определений)	0,10	—
Зона с ОУ1(3)					
н16	453 522,34	2 166 160,03	Метод спутниковых геодезических измерений (определений)	0,10	—
н17	453 509,10	2 166 196,22		0,10	
н18	453 503,94	2 166 211,45		0,10	
н19	453 498,96	2 166 226,58		0,10	
н20	453 495,14	2 166 225,65		0,10	
н21	453 500,37	2 166 209,92		0,10	
н22	453 505,34	2 166 194,83		0,10	
н23	453 518,57	2 166 158,65		0,10	
н16	453 522,34	2 166 160,03		0,10	
Зона с ОУ1(4)					
н24	453 482,35	2 166 149,69	Метод спутниковых геодезических измерений (определений)	0,10	—
н25	453 467,97	2 166 182,36		0,10	
н26	453 452,44	2 166 215,34		0,10	
н27	453 451,46	2 166 215,10		0,10	
н28	453 449,48	2 166 214,62		0,10	
н29	453 448,44	2 166 214,37		0,10	
н30	453 464,33	2 166 180,70		0,10	
н31	453 478,57	2 166 148,35		0,10	
н24	453 482,35	2 166 149,69		0,10	
3. Сведения о характерных точках части (частей) границы объекта					

Раздел 2

Сведения о местоположении границ объекта





1	2	3	4	5	6
—	—	—	—	—	—

Раздел 4
План границ объекта



Масштаб 1:1 200

Используемые условные знаки и обозначения:

- Зона с ОУ1 - Обозначение зоны с особыми условиями использования территории-публичного сервитута в пользу Акционерного общества "Мособлгаз"
-  - Границы публичного сервитута
-  н1 - Обозначение характерной точки границ публичного сервитута
-  - Граница кадастрового квартала
- 50:31:0060254 - Номер кадастрового квартала
- 50:32:0040105:180 - Кадастровый номер земельного участка
-  - Границы земельных участков, сведения о которых содержатся в Едином государственном реестре недвижимости (ЕГРН)



Подпись

Дата « 19 » января 20 23 г.

Место для оттиска печати (при наличии) лица, составившего описание местоположения границ объекта

Прохождение границы		Описание прохождения границы
от точки	до точки	
1	2	3
—	—	—