



**АДМИНИСТРАЦИЯ
ОДИНЦОВСКОГО ГОРОДСКОГО ОКРУГА
МОСКОВСКОЙ ОБЛАСТИ**

**ПОСТАНОВЛЕНИЕ
от 15.03.2023 № 1391**

об установлении публичного сервитута в порядке главы V.7. Земельного кодекса Российской Федерации по адресу (местоположение): Российская Федерация, Московская область, Одинцовский городской округ в пользу Открытого акционерного общества «Российские железные дороги» в целях переустройства сетей электроснабжения для реализации объекта железнодорожного транспорта общего пользования федерального значения «Организация ускоренного движения электропоездов на участке Москва-Одинцово Московской железной дороги» «I этап. Строительство III и IV главных путей на участке Кунцево-1 (четная горловина) – станция Одинцово (включ.)»

В соответствии с Земельным кодексом Российской Федерации, Федеральным законом от 06.10.2003 № 131-ФЗ «Об общих принципах организации местного самоуправления в Российской Федерации», Законом Московской области № 23/96-ОЗ «О регулировании земельных отношений в Московской области», руководствуясь Уставом Одинцовского городского округа Московской области, учитывая ходатайство Открытого акционерного общества «Российские железные дороги» (ОГРН 1037739877295, ИНН 7708503727) от 17.02.2023 № P001-7170155461-68904698,

ПОСТАНОВЛЯЮ:

1. Установить публичный сервитут на срок 120 месяцев в отношении части земельного участка с кадастровым номером 50:20:0010336:27832, в пользу Открытого акционерного общества «Российские железные дороги», в целях переустройства сетей

электроснабжения для реализации объекта железнодорожного транспорта общего пользования федерального значения «Организация ускоренного движения электропоездов на участке Москва-Одинцово Московской железной дороги» «I этап. Строительство III и IV главных путей на участке Кунцево-1 (четная горловина) – станция Одинцово (включ.)», в границах в соответствии с приложением к настоящему Постановлению.

Срок, в течение которого использование части земельного участка, указанного в абзаце 1 пункта 1 настоящего Постановления и (или) расположенных на нем объектов недвижимого имущества в соответствии с их разрешенным использованием будет невозможно или существенно затруднено (при возникновении таких обстоятельств) в связи с осуществлением сервитута: 2 месяца.

Решение об установлении публичного сервитута принимается в соответствии с Документацией по планировке территории (проект планировки территории и проект межевания территории) для объекта: «Организация ускоренного движения электропоездов на участке Москва-Одинцово» в рамках реализации проекта «Развитие Московского транспортного узла», утвержденной Распоряжением Федерального агентства железнодорожного транспорта Министерства транспорта Российской Федерации от 27.11.2019 № ВЧ-218-р.

Порядок установления зон с особыми условиями использования территорий и содержание ограничений прав на земельные участки в границах таких зон, в целях размещения объектов электросетевого хозяйства определен Постановлением Правительства Российской Федерации от 24.02.2009 № 160 «О порядке установления охранных зон объектов электросетевого хозяйства и особых условий использования земельных участков, расположенных в границах таких зон».

Открытое акционерное общество «Российские железные дороги» обязано: привести часть земельного участка, указанного в абзаце 1 пункта 1 настоящего Постановления в состояние, пригодное для использования в соответствии с видом разрешенного использования, в срок не позднее чем 3 месяца после завершения деятельности, для осуществления которой установлен публичный сервитут; направить в Администрацию Одинцовского городского округа Московской области подготовленные в соответствии с Приложением к настоящему Постановлению сведения о границах публичного сервитута в электронном виде в формате XML в течении трех рабочих дней с момента принятия настоящего Постановления.


2. Администрации в течение 5 рабочих дней направить копию настоящего Постановления в Управление Федеральной службы государственной регистрации, кадастра и картографии по Московской области для внесения сведений об установлении публичного сервитута в отношении земельного участка, указанного в пункте 1 настоящего Постановления, в Единый государственный реестр недвижимости.

3. Администрации в течение 5 рабочих дней разместить настоящее Постановление на официальном информационном сайте администрации - <http://www.odin.ru> в информационно-телекоммуникационной сети «Интернет».

4. Комитету по управлению муниципальным имуществом Администрации Одинцовского городского округа Московской области в течение 5 рабочих дней направить владельцу публичного сервитута копию настоящего Постановления, сведения о лицах, являющихся правообладателями земельных участков, сведения о лицах, подавших заявления об учете их прав (обременений прав) на земельные участки, способах связи с ними, копии документов, подтверждающих права указанных лиц на земельные участки.

5. Контроль за выполнением настоящего Постановления возложить на заместителя Главы Администрации – начальника Управления правового обеспечения Администрации Одинцовского городского округа Тесля А.А.

Глава Одинцовского
городского округа



А.Р. Иванов

ОПИСАНИЕ МЕСТОПОЛОЖЕНИЯ ГРАНИЦ

Публичный сервитут в целях переустройства сетей электроснабжения для реализации объекта железнодорожного транспорта общего пользования федерального значения «Организация ускоренного движения электропоездов на участке Москва-Одинцово Московской железной дороги» «I этап. Строительство III и IV главных путей на участке Кунцево-1 (четная горловина) – станция Одинцово (включ.)»

(наименование объекта, местоположение границ которого описано (далее - объект))

Раздел 1

Сведения об объекте		
№ п/п	Характеристики объекта	Описание характеристик
1	2	3
1	Местоположение объекта	Московская область, Одинцово г
2	Площадь объекта ± величина погрешности определения площади ($P \pm \Delta P$)	1 474 м ² ± 13 м ²
3	Иные характеристики объекта	Вид объекта реестра границ: Зона с особыми условиями использования территории Содержание ограничений использования объектов недвижимости в пределах зоны или территории: Публичный сервитут в целях переустройства сетей электроснабжения для реализации объекта железнодорожного транспорта общего пользования федерального значения «Организация ускоренного движения электропоездов на участке Москва-Одинцово Московской железной дороги» «I этап. Строительство III и IV главных путей на участке Кунцево-1 (четная горловина) – станция Одинцово (включ.)» сроком на 120 месяцев. Обладатель публичного сервитута: Открытое акционерное общество "Российские железные дороги" (ИНН 7708503727, ОГРН 1037739877295), почтовый адрес: 170174, г. Москва, вн.тер.г. муниципальный округ Басманный, ул.Новая Басманная, д.2/1, стр.1, адрес электронной почты: dkrs-msk@msk.rzd.ru Земельные участки, образующие зону или территорию: 50:20:0010336:27832

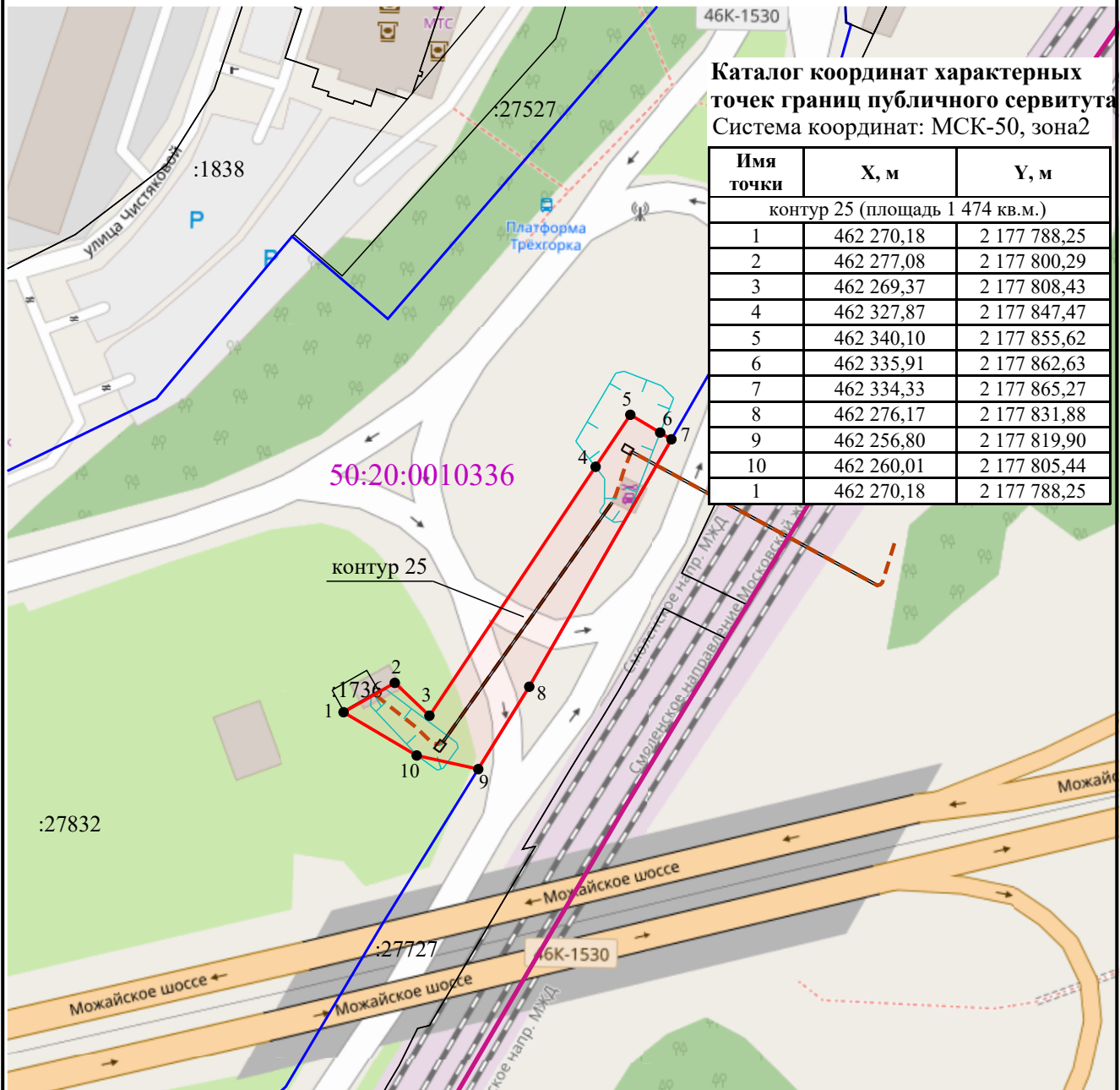
Раздел 2

Сведения о местоположении границ объекта

1. Система координат МСК-50, зона 2					
2. Сведения о характерных точках границ объекта					
Обозначение характерных точек границ	Координаты, м		Метод определения координат характерной точки	Средняя квадратическая погрешность положения характерной точки (Mt), м	Описание обозначения точки на местности (при наличии)
	X	Y			
1	2	3	4	5	6
1	462 270,18	2 177 788,25	Аналитический метод	0,10	—
2	462 277,08	2 177 800,29		0,10	
3	462 269,37	2 177 808,43		0,10	
4	462 327,87	2 177 847,47		0,10	
5	462 340,10	2 177 855,62		0,10	
6	462 335,91	2 177 862,63		0,10	
7	462 334,33	2 177 865,27		0,10	
8	462 276,17	2 177 831,88		0,10	
9	462 256,80	2 177 819,90		0,10	
10	462 260,01	2 177 805,44		0,10	
1	462 270,18	2 177 788,25		0,10	
3. Сведения о характерных точках части (частей) границы объекта					
1	2	3	4	5	6
—	—	—	—	—	—







Прохождение границы		Описание прохождения границы
от точки	до точки	
1	2	3
1	1	-

Схема расположения границ публичного сервитута



Масштаб 1:1 500

Условные обозначения:

-  - границы публичного сервитута
-  - границы земельного участка, в отношении которого испрашивается публичный сервитут
-  - поворотная точка границ публичного сервитута
-  - границы земельных участков, сведения о которых содержатся в ЕГРН
-  - границы кадастрового квартала
- 50:20:0010336 - обозначение кадастрового квартала
-  - проектируемые сети электроснабжения