

Утверждена

(наименование документа об утверждении, включая наименования органов государственной власти или

органов местного самоуправления, принявших решение об утверждении схемы или

подписавших соглашение о перераспределении земельных участков)

от _____ № _____








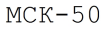


Схема расположения земельного участка или земельных участков на кадастровом плане территории

Площадь земельного участка		825 м ²	
<small>(указывается проектная площадь образуемого земельного участка, вычисленная с использованием технологических и программных средств, в том числе размещенных на официальном сайте федерального органа исполнительной власти, уполномоченного Правительством Российской Федерации на осуществление государственного кадастрового учета, государственной регистрации прав, ведение Единого государственного реестра недвижимости и предоставление сведений, содержащихся в Едином государственном реестре недвижимости, в информационно-телекоммуникационной сети "Интернет" (далее - официальный сайт), с округлением до 1 квадратного метра. Указанное значение площади земельного участка может быть уточнено при проведении кадастровых работ не более чем на десять процентов)</small>			
Обозначение характерных точек границ	Координаты, м		
	<small>(указываются в случае подготовки схемы расположения земельного участка с использованием технологических и программных средств, в том числе размещенных на официальном сайте. Значения координат, полученные с использованием указанных технологических и программных средств, указываются с округлением до 0,01 метра)</small>		
	X	Y	
1	2	3	
н1	461 159,21	2 159 100,41	
н2	461 160,93	2 159 106,78	
н3	461 160,13	2 159 111,83	
н4	461 160,72	2 159 114,17	
н5	461 161,89	2 159 117,31	
н6	461 172,25	2 159 138,05	
н7	461 175,41	2 159 143,90	
н8	461 186,27	2 159 136,00	
н9	461 184,03	2 159 100,34	
н1	461 159,21	2 159 100,41	



Масштаб 1:1 000

Условные обозначения:

- 
- Вновь образованная точка, сведения о которой достаточны для определения ее местоположения
- 
- Вновь образованная часть границы, сведения о которой достаточны для определения ее местоположения
- 
- Условное обозначение вновь образуемого земельного участка
- 
- Земельный участок сведения о котором имеются в ЕГРН
- 
- Кадастровый номер земельного участка, сведения о котором имеются в ЕГРН
- 
- Граница кадастрового квартала
- 
- Объект капитального строительства
- 
- Система координат
- 
- Границы зон с особыми условиями
- 
- Границы населенного пункта