

Утверждена

(наименование документа об утверждении, включая наименования органов государственной власти или

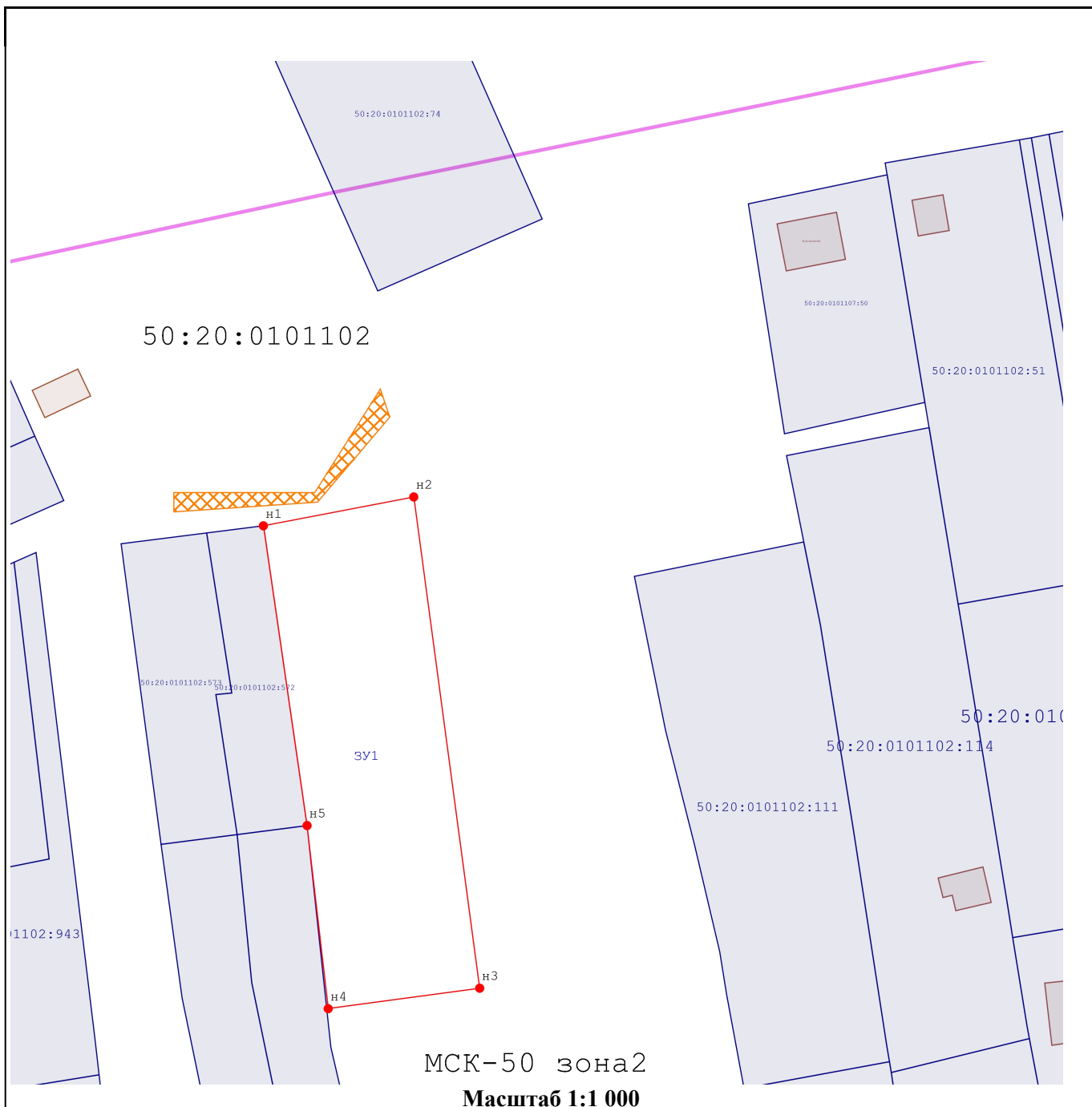
органов местного самоуправления, принявших решение об утверждении схемы или

подписавших соглашение о перераспределении земельных участков)








от _____ № _____

Схема расположения земельного участка или земельных участков на кадастровом плане территории

| | | |
|---|--|--------------|
| Площадь земельного участка _____ 2 023 м² | | |
| (указывается проектная площадь образуемого земельного участка, вычисленная с использованием технологических и программных средств, в том числе размещенных на официальном сайте федерального органа исполнительной власти, уполномоченного Правительством Российской Федерации на осуществление государственного кадастрового учета, государственной регистрации прав, ведение Единого государственного реестра недвижимости и предоставление сведений, содержащихся в Едином государственном реестре недвижимости, в информационно-телекоммуникационной сети "Интернет" (далее - официальный сайт), с округлением до 1 квадратного метра. Указанное значение площади земельного участка может быть уточнено при проведении кадастровых работ не более чем на десять процентов) | | |
| Обозначение характерных точек границ | Координаты, м | |
| | (указываются в случае подготовки схемы расположения земельного участка с использованием технологических и программных средств, в том числе размещенных на официальном сайте. Значения координат, полученные с использованием указанных технологических и программных средств, указываются с округлением до 0,01 метра) | |
| | X | Y |
| 1 | 2 | 3 |
| н1 | 445 433,48 | 2 118 549,56 |
| н2 | 445 438,23 | 2 118 574,41 |
| н3 | 445 357,29 | 2 118 585,31 |
| н4 | 445 353,92 | 2 118 560,27 |
| н5 | 445 384,09 | 2 118 556,78 |
| н1 | 445 433,48 | 2 118 549,56 |



Условные обозначения:

-  - характерная точка границы земельного участка, сведения о которой отсутствуют в ЕГРН, местоположение которой определено при кадастровых работах (новая характерная точка)
-  - часть границы, сведения ЕГРН о которой позволяют однозначно определить ее положение на местности
-  - часть границы, местоположение которой определено при выполнении кадастровых работ
- 50:20:0101102 - Обозначение кадастрового квартала
-  - Граница кадастрового квартала
-  :11 - Надписи кадастрового номера земельного участка
-  - Объекты капитального строительства согласно сведениям ЕГРН
-  - Земли общего пользования (подъезд)