

**ОПИСАНИЕ МЕСТОПОЛОЖЕНИЯ ГРАНИЦ**  
**Публичный сервитут объекта «Подземный газопровод низкого давления»,**  
**кадастровый номер 50:20:0000000:303122**

(наименование объекта, местоположение границ которого описано (далее - объект))

**Раздел 1**

**Сведения об объекте**

№ п/п	Характеристики объекта	Описание характеристик
1	2	3
1	Местоположение объекта	Московская область, Одинцовский городской округ, д. Мамоново
2	Площадь объекта ± величина погрешности определения площади ( $P \pm \Delta P$ )	367 м <sup>2</sup> ± 7 м <sup>2</sup>
3	Иные характеристики объекта	Вид объекта реестра границ: Зона с особыми условиями использования территории Вид объекта по документу: Публичный сервитут объекта «Подземный газопровод низкого давления», кадастровый номер 50:20:0000000:303122 Содержание ограничений использования объектов недвижимости в пределах зоны или территории: Публичный сервитут, для целей размещения линейных объектов системы газоснабжения, их неотъемлемых технологических частей. Срок установления 49 лет. Обладатель публичного сервитута: Акционерное Общество «Мособлгаз». Адрес: Московская обл, г. Одинцово, д. Раздоры, 1-й км Рублево-Успенского шоссе, д. 1, корп. Б. Электронная почта: info@mosoblغاز.ru

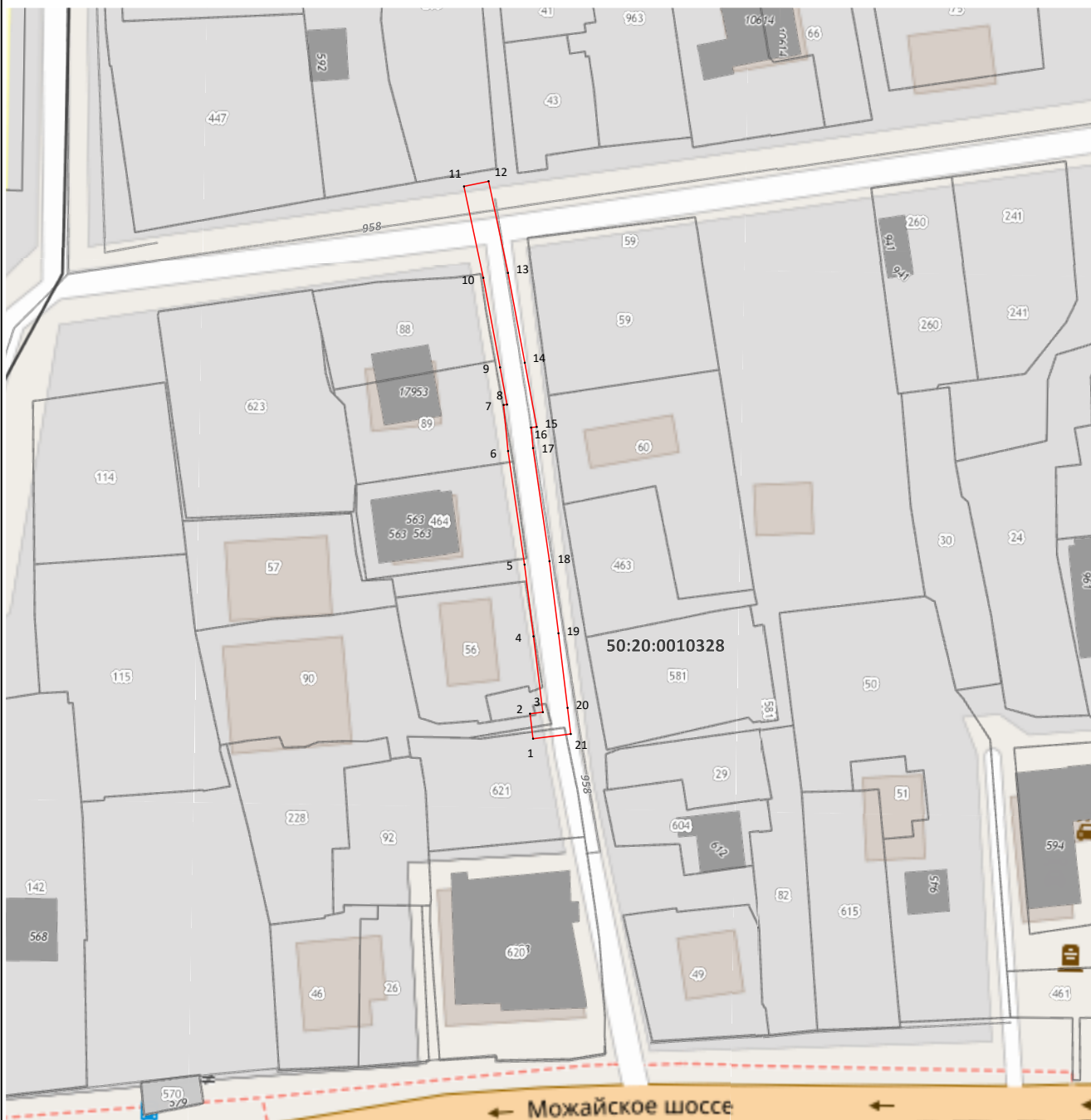
**Раздел 2**

**Сведения о местоположении границ объекта**

<b>1. Система координат</b> МСК-50, зона 2					
<b>2. Сведения о характерных точках границ объекта</b>					
Обозначение характерных точек границ	Координаты, м		Метод определения координат характерной точки	Средняя квадратическая погрешность положения характерной точки (Mt), м	Описание обозначения точки на местности (при наличии)
	X	Y			
1	2	3	4	5	6
1	461 617,40	2 176 430,70	Аналитический метод	0,10	—
2	461 621,37	2 176 430,22		0,10	
3	461 621,62	2 176 432,26		0,10	
4	461 633,70	2 176 430,77		0,10	
5	461 645,13	2 176 429,35		0,10	
6	461 663,21	2 176 426,72		0,10	
7	461 670,56	2 176 426,01		0,10	
8	461 670,61	2 176 426,55		0,10	
9	461 676,54	2 176 425,44		0,10	
10	461 690,80	2 176 422,77		0,10	
11	461 705,36	2 176 419,70		0,10	
12	461 706,19	2 176 423,61		0,10	
13	461 691,59	2 176 426,70		0,10	
14	461 677,28	2 176 429,37		0,10	
15	461 667,05	2 176 431,29		0,10	
16	461 666,96	2 176 430,38		0,10	
17	461 663,69	2 176 430,69		0,10	
18	461 645,66	2 176 433,31		0,10	
19	461 634,19	2 176 434,74		0,10	
20	461 622,31	2 176 436,20		0,10	
21	461 618,14	2 176 436,71		0,10	
1	461 617,40	2 176 430,70	0,10		
<b>3. Сведения о характерных точках части (частей) границы объекта</b>					
1	2	3	4	5	6
—	—	—	—	—	—







**Раздел 4**  
**План границ объекта**



**Масштаб 1:1 000**

**Используемые условные знаки и обозначения:**

-  1 - характерная точка границы зоны
-  - граница зоны
-  - граница земельного участка по сведениям ЕГРН
-  - граница кадастрового квартала по сведениям ЕГРН

Подпись \_\_\_\_\_



Дата « 20 » марта 20 23 г.

Место для оттиска печати (при наличии) лица, составившего описание местоположения границ объекта