

ОПИСАНИЕ МЕСТОПОЛОЖЕНИЯ ГРАНИЦ

Публичный сервитут объекта «Сооружение: газопровод подземный низкого давления, общей протяженностью 113м, от места врезки в существующий газопровод низкого давления до заглушки», кадастровый номер 50:20:0050415:1387

(наименование объекта, местоположение границ которого описано (далее - объект))

Раздел 1

Сведения об объекте		
№ п/п	Характеристики объекта	Описание характеристик
1	2	3
1	Местоположение объекта	Московская область, Одинцовский городской округ, д. Ивановка
2	Площадь объекта ± величина погрешности определения площади ($P \pm \Delta P$)	480 м ² ± 8 м ²
3	Иные характеристики объекта	Вид объекта реестра границ: Зона с особыми условиями использования территории Вид объекта по документу: Публичный сервитут объекта «Сооружение: газопровод подземный низкого давления, общей протяженностью 113м, от места врезки в существующий газопровод низкого давления до заглушки», кадастровый номер 50:20:0050415:1387 Содержание ограничений использования объектов недвижимости в пределах зоны или территории: Публичный сервитут, для целей размещения линейных объектов системы газоснабжения, их неотъемлемых технологических частей. Срок установления 49 лет. Обладатель публичного сервитута: Акционерное Общество «Мособлгаз». Адрес: Московская обл, г. Одинцово, д. Раздоры, 1-й км Рублево-Успенского шоссе, д. 1, корп. Б. Электронная почта: info@mosoblgaz.ru

Раздел 2

Сведения о местоположении границ объекта





1. Система координат МСК-50, зона 2					
2. Сведения о характерных точках границ объекта					
Обозначение характерных точек границ	Координаты, м		Метод определения координат характерной точки	Средняя квадратическая погрешность положения характерной точки (Mt), м	Описание обозначения точки на местности (при наличии)
	X	Y			
1	2	3	4	5	6
1	467 157,54	2 153 190,66	Аналитический метод	0,10	—
2	467 161,50	2 153 190,14		0,10	
3	467 164,55	2 153 213,37		0,10	
4	467 165,73	2 153 224,28		0,10	
5	467 167,66	2 153 237,11		0,10	
6	467 169,87	2 153 253,97		0,10	
7	467 173,37	2 153 285,33		0,10	
8	467 174,37	2 153 297,98		0,10	
9	467 175,61	2 153 308,33		0,10	
10	467 170,75	2 153 308,98		0,10	
11	467 170,22	2 153 305,01		0,10	
12	467 171,17	2 153 304,89		0,10	
13	467 170,39	2 153 298,37		0,10	
14	467 169,39	2 153 285,71		0,10	
15	467 165,90	2 153 254,46		0,10	
16	467 163,69	2 153 237,67		0,10	
17	467 161,77	2 153 224,79		0,10	
18	467 160,58	2 153 213,85		0,10	
1	467 157,54	2 153 190,66	0,10		
3. Сведения о характерных точках части (частей) границы объекта					
1	2	3	4	5	6
—	—	—	—	—	—

Раздел 4
План границ объекта



Масштаб 1:1 000

Используемые условные знаки и обозначения:

-  1 - характерная точка границы зоны
-  - граница зоны
-  - граница земельного участка по сведениям ЕГРН
-  - граница кадастрового квартала по сведениям ЕГРН

Подпись _____ Дата « 20 » _____ марта 20 23 г.

Место для оттиска печати (при наличии) лица, составившего описание местоположения границ объекта

