

ОПИСАНИЕ МЕСТОПОЛОЖЕНИЯ ГРАНИЦ

Публичный сервитут объекта «Газопровод низкого давления протяженностью 739 м по адресу: Московская область, Одинцовский район, сельское поселение Барвихинское, д. Раздоры, кадастровый номер 50:20:0010112:1654, инв. № 03-002192 (100018708), в рамках освобождения земельных участков ООО «ГРАНД ЛЭНД» с кадастровыми номерами 50:20:0010516:1627, 50:20:0010516:1624»

(наименование объекта, местоположение границ которого описано (далее - объект))

Раздел 1

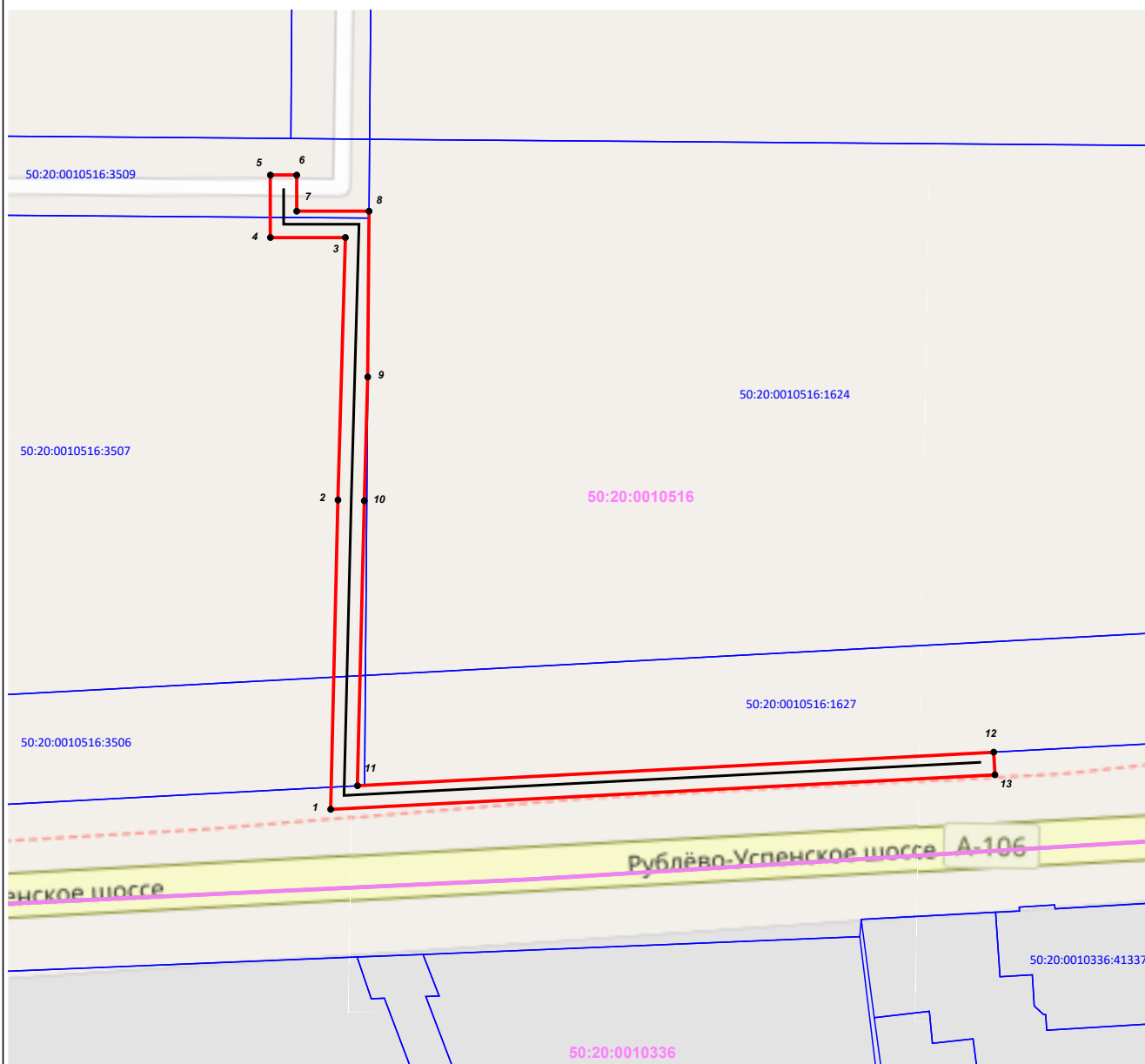
Сведения об объекте		
№ п/п	Характеристики объекта	Описание характеристик
1	2	3
1	Местоположение объекта	Московская область, Одинцовский г.о., Раздоры д
2	Площадь объекта ± величина погрешности определения площади ($P \pm \Delta P$)	756 м ² ± 10 м ²
3	Иные характеристики объекта	Вид объекта реестра границ: Зона с особыми условиями использования территории Содержание ограничений использования объектов недвижимости в пределах зоны или территории: Публичный сервитут для целей реконструкции участков (частей) инженерных сооружений, являющихся линейными объектами. Срок установления 11 месяцев. Обладатель публичного сервитута: Акционерное Общество "Мособлгаз". Адрес юридического лица: Московская область, город Одинцово, деревня Раздоры, километр 1-й (Рублёво-Успенского шоссе тер.), дом 1, корпус Б. Электронная почта: info@mosoblgaz.ru.

Раздел 2

Сведения о местоположении границ объекта







1. Система координат МСК-50, зона 2					
2. Сведения о характерных точках границ объекта					
Обозначение характерных точек границ	Координаты, м		Метод определения координат характерной точки	Средняя квадратическая погрешность положения характерной точки (Mt), м	Описание обозначения точки на местности (при наличии)
	X	Y			
1	2	3	4	5	6
1	467 950,27	2 175 101,08	Аналитический метод	0,10	—
2	467 997,28	2 175 102,19		0,10	
3	468 037,19	2 175 103,32		0,10	
4	468 037,19	2 175 091,91		0,10	
5	468 046,68	2 175 091,91		0,10	
6	468 046,68	2 175 095,91		0,10	
7	468 041,19	2 175 095,91		0,10	
8	468 041,19	2 175 106,92		0,10	
9	468 015,99	2 175 106,72		0,10	
10	467 997,17	2 175 106,19		0,10	
11	467 953,85	2 175 105,16		0,10	
12	467 958,96	2 175 201,98		0,10	
13	467 955,51	2 175 202,16		0,10	
1	467 950,27	2 175 101,08	0,10		
3. Сведения о характерных точках части (частей) границы объекта					
1	2	3	4	5	6
—	—	—	—	—	—

Раздел 4
План границ объекта



Масштаб 1:1 000

Используемые условные знаки и обозначения:

-  7 - характерная точка границы охранной зоны
-  - граница публичного сервитута
-  - контур проектируемого объекта
-  - граница кадастрового квартала по сведениям ЕГРН
-  - граница земельного участка по сведениям ЕГРН
-  - контур объекта недвижимости по сведениям ЕГРН

Подпись _____

Дата « 16 » марта 20 23 г.

Место для оттиска печати (при наличии) лица, составившего описание местоположения границ объекта

