

ОПИСАНИЕ МЕСТОПОЛОЖЕНИЯ ГРАНИЦ

Публичный сервитут объекта «Газопровод низкого давления», кадастровый номер 50:20:0040508:718

(наименование объекта, местоположение границ которого описано (далее - объект))

Раздел 1

Сведения об объекте

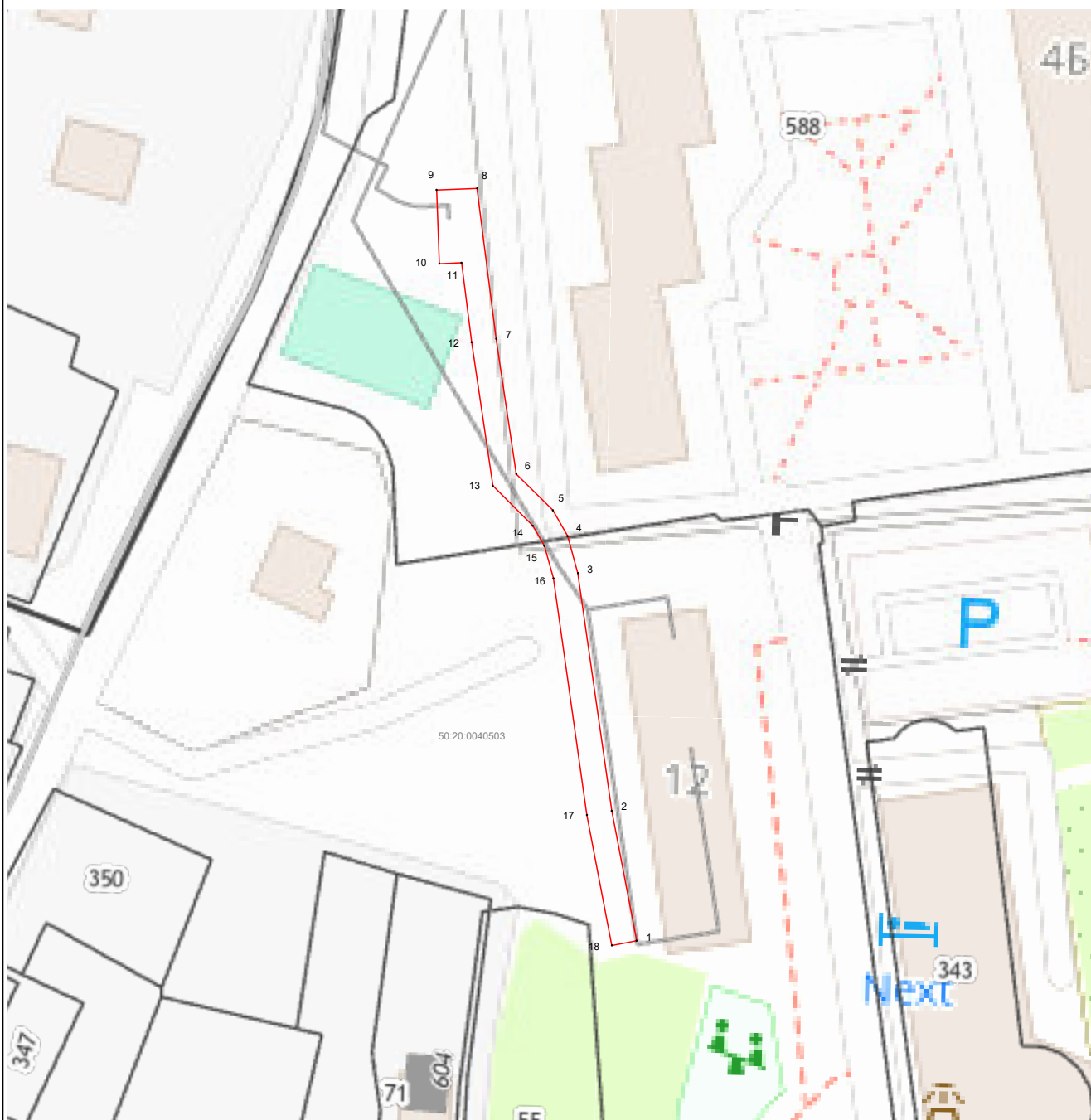
| № п/п | Характеристики объекта | Описание характеристик |
|-------|---|---|
| 1 | 2 | 3 |
| 1 | Местоположение объекта | Московская область, Одинцовский городской округ, с. Перхушково |
| 2 | Площадь объекта ± величина погрешности определения площади ($P \pm \Delta P$) | 534 м ² ± 8 м ² |
| 3 | Иные характеристики объекта | Вид объекта реестра границ: Зона с особыми условиями использования территории Вид объекта по документу: Публичный сервитут объекта «Газопровод низкого давления», кадастровый номер 50:20:0040508:718 Содержание ограничений использования объектов недвижимости в пределах зоны или территории: Публичный сервитут, для целей размещения линейных объектов системы газоснабжения, их неотъемлемых технологических частей. Срок установления 49 лет. Обладатель публичного сервитута: Акционерное Общество "Мособлгаз". Адрес: Московская обл, г. Одинцово, д. Раздоры, 1-й км Рублево-Успенского шоссе, д. 1, корп. Б. Электронная почта: info@mosoblgaz.ru |

Раздел 2

Сведения о местоположении границ объекта





| 1. Система координат МСК-50, зона 2 | | | | | |
|--|---------------|--------------|---|---|--|
| 2. Сведения о характерных точках границ объекта | | | | | |
| Обозначение характерных точек границ | Координаты, м | | Метод определения координат характерной точки | Средняя квадратическая погрешность положения характерной точки (Mt), м | Описание обозначения точки на местности (при наличии) |
| | X | Y | | | |
| 1 | 2 | 3 | 4 | 5 | 6 |
| 1 | 458 041,97 | 2 166 380,82 | Аналитический метод | 0,10 | — |
| 2 | 458 062,67 | 2 166 376,85 | | 0,10 | |
| 3 | 458 100,58 | 2 166 371,49 | | 0,10 | |
| 4 | 458 106,48 | 2 166 369,81 | | 0,10 | |
| 5 | 458 110,59 | 2 166 367,47 | | 0,10 | |
| 6 | 458 116,40 | 2 166 361,64 | | 0,10 | |
| 7 | 458 137,95 | 2 166 358,45 | | 0,10 | |
| 8 | 458 161,95 | 2 166 355,40 | | 0,10 | |
| 9 | 458 161,70 | 2 166 348,91 | | 0,10 | |
| 10 | 458 149,93 | 2 166 349,36 | | 0,10 | |
| 11 | 458 150,07 | 2 166 352,88 | | 0,10 | |
| 12 | 458 137,41 | 2 166 354,49 | | 0,10 | |
| 13 | 458 114,50 | 2 166 357,88 | | 0,10 | |
| 14 | 458 108,14 | 2 166 364,26 | | 0,10 | |
| 15 | 458 104,92 | 2 166 366,10 | | 0,10 | |
| 16 | 458 099,75 | 2 166 367,57 | | 0,10 | |
| 17 | 458 062,01 | 2 166 372,91 | | 0,10 | |
| 18 | 458 041,22 | 2 166 376,90 | | 0,10 | |
| 1 | 458 041,97 | 2 166 380,82 | 0,10 | | |
| 3. Сведения о характерных точках части (частей) границы объекта | | | | | |
| 1 | 2 | 3 | 4 | 5 | 6 |
| — | — | — | — | — | — |

Раздел 4
План границ объекта



Масштаб 1:1 000

Используемые условные знаки и обозначения:

-  7 - характерная точка границы зоны
-  - граница зоны
-  - граница кадастрового квартала по сведениям ЕГРН
-  - граница земельного участка по сведениям ЕГРН

Подпись _____



Дата « 16 » марта 20 23 г.

Место для оттиска печати (при наличии) лица, составившего описание местоположения границ объекта