

## ОПИСАНИЕ МЕСТОПОЛОЖЕНИЯ ГРАНИЦ

*Публичный сервитут объекта «Сооружение: подземный распределительный газопровод для газификации жилого и гостевого домов», кадастровый номер 50:20:0000000:291286*

(наименование объекта, местоположение границ которого описано (далее - объект))

### Раздел 1

#### Сведения об объекте

Сведения об объекте		
№ п/п	Характеристики объекта	Описание характеристик
1	2	3
1	Местоположение объекта	Московская область, Одинцовский городской округ, д. Осоргино
2	Площадь объекта ± величина погрешности определения площади ( $P \pm \Delta P$ )	810 м <sup>2</sup> ± 10 м <sup>2</sup>
3	Иные характеристики объекта	Вид объекта реестра границ: Зона с особыми условиями использования территории Вид объекта по документу: Публичный сервитут объекта «Сооружение: подземный распределительный газопровод для газификации жилого и гостевого домов», кадастровый номер 50:20:0000000:291286 Содержание ограничений использования объектов недвижимости в пределах зоны или территории: Публичный сервитут, для целей размещения линейных объектов системы газоснабжения, их неотъемлемых технологических частей. Срок установления 49 лет. Обладатель публичного сервитута: Акционерное Общество "Мособлгаз". Адрес: Московская обл, г. Одинцово, д. Раздоры, 1-й км Рублево-Успенского шоссе, д. 1, корп. Б. Электронная почта: info@mosoblgaz.ru

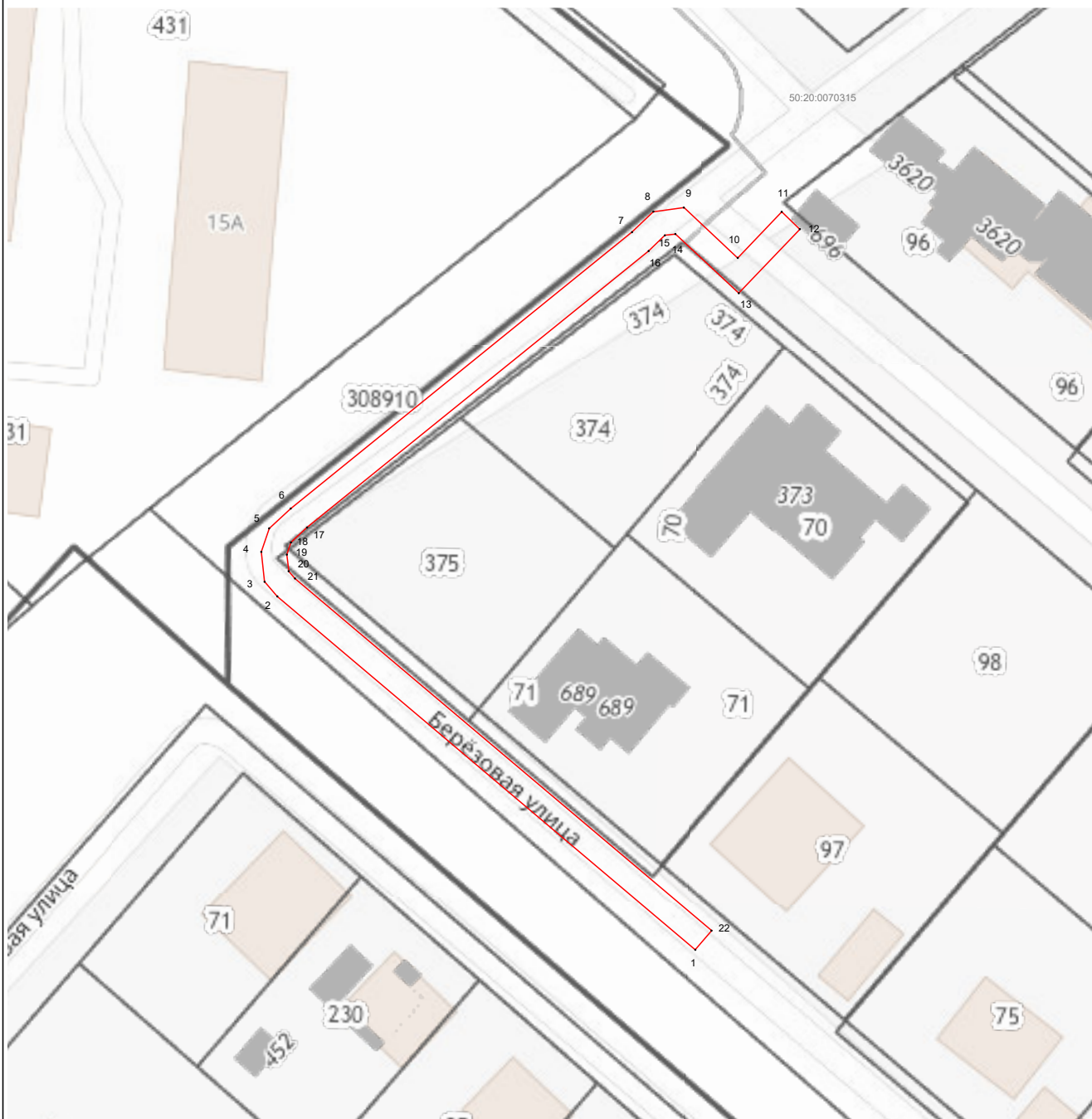
**Раздел 2**

**Сведения о местоположении границ объекта**

<b>1. Система координат</b> МСК-50, зона 2					
<b>2. Сведения о характерных точках границ объекта</b>					
Обозначение характерных точек границ	Координаты, м		Метод определения координат характерной точки	Средняя квадратическая погрешность положения характерной точки (Mt), м	Описание обозначения точки на местности (при наличии)
	X	Y			
1	2	3	4	5	6
1	455 303,43	2 171 343,58	Аналитический метод	0,10	—
2	455 359,76	2 171 276,95		0,10	
3	455 362,09	2 171 274,91		0,10	
4	455 366,86	2 171 274,39		0,10	
5	455 370,60	2 171 275,64		0,10	
6	455 373,76	2 171 279,08		0,10	
7	455 417,81	2 171 333,49		0,10	
8	455 421,10	2 171 336,90		0,10	
9	455 421,73	2 171 341,75		0,10	
10	455 413,71	2 171 350,35		0,10	
11	455 421,06	2 171 357,35		0,10	
12	455 418,30	2 171 360,25		0,10	
13	455 408,09	2 171 350,51		0,10	
14	455 417,52	2 171 340,40		0,10	
15	455 417,30	2 171 338,73		0,10	
16	455 414,81	2 171 336,14		0,10	
17	455 370,74	2 171 281,69		0,10	
18	455 368,36	2 171 279,11		0,10	
19	455 366,42	2 171 278,46		0,10	
20	455 363,78	2 171 278,75		0,10	
21	455 362,62	2 171 279,76		0,10	
22	455 306,49	2 171 346,17		0,10	
1	455 303,43	2 171 343,58	0,10		
<b>3. Сведения о характерных точках части (частей) границы объекта</b>					
1	2	3	4	5	6
—	—	—	—	—	—







Раздел 4  
План границ объекта



Масштаб 1:1 000

Используемые условные знаки и обозначения:

-  7 - характерная точка границы зоны
-  - граница зоны
-  - граница кадастрового квартала по сведениям ЕГРН
-  - граница земельного участка по сведениям ЕГРН

Подпись \_\_\_\_\_



Дата « 7 » марта 20 23 г.

Место для оттиска печати (при наличии) лица, составившего описание местоположения границ объекта