

## ОПИСАНИЕ МЕСТОПОЛОЖЕНИЯ ГРАНИЦ

Публичный сервитут объекта «Распределительный газопровод высокого давления», кадастровый номер 50:20:0060221:2923

(наименование объекта, местоположение границ которого описано (далее - объект))

### Раздел 1

#### Сведения об объекте

№ п/п	Характеристики объекта	Описание характеристик
1	2	3
1	Местоположение объекта	Московская область, Одинцовский городской округ, д. Хлюпино
2	Площадь объекта ± величина погрешности определения площади ( $P \pm \Delta P$ )	277 м <sup>2</sup> ± 6 м <sup>2</sup>
3	Иные характеристики объекта	Вид объекта реестра границ: Зона с особыми условиями использования территории Вид объекта по документу: Публичный сервитут объекта «Распределительный газопровод высокого давления», кадастровый номер 50:20:0060221:2923 Содержание ограничений использования объектов недвижимости в пределах зоны или территории: Публичный сервитут, для целей размещения линейных объектов системы газоснабжения, их неотъемлемых технологических частей. Срок установления 49 лет. Обладатель публичного сервитута: Акционерное Общество "Мособлгаз". Адрес: Московская обл, г. Одинцово, д. Раздоры, 1-й км Рублево-Успенского шоссе, д. 1, корп. Б. Электронная почта: info@mosoblغاز.ru

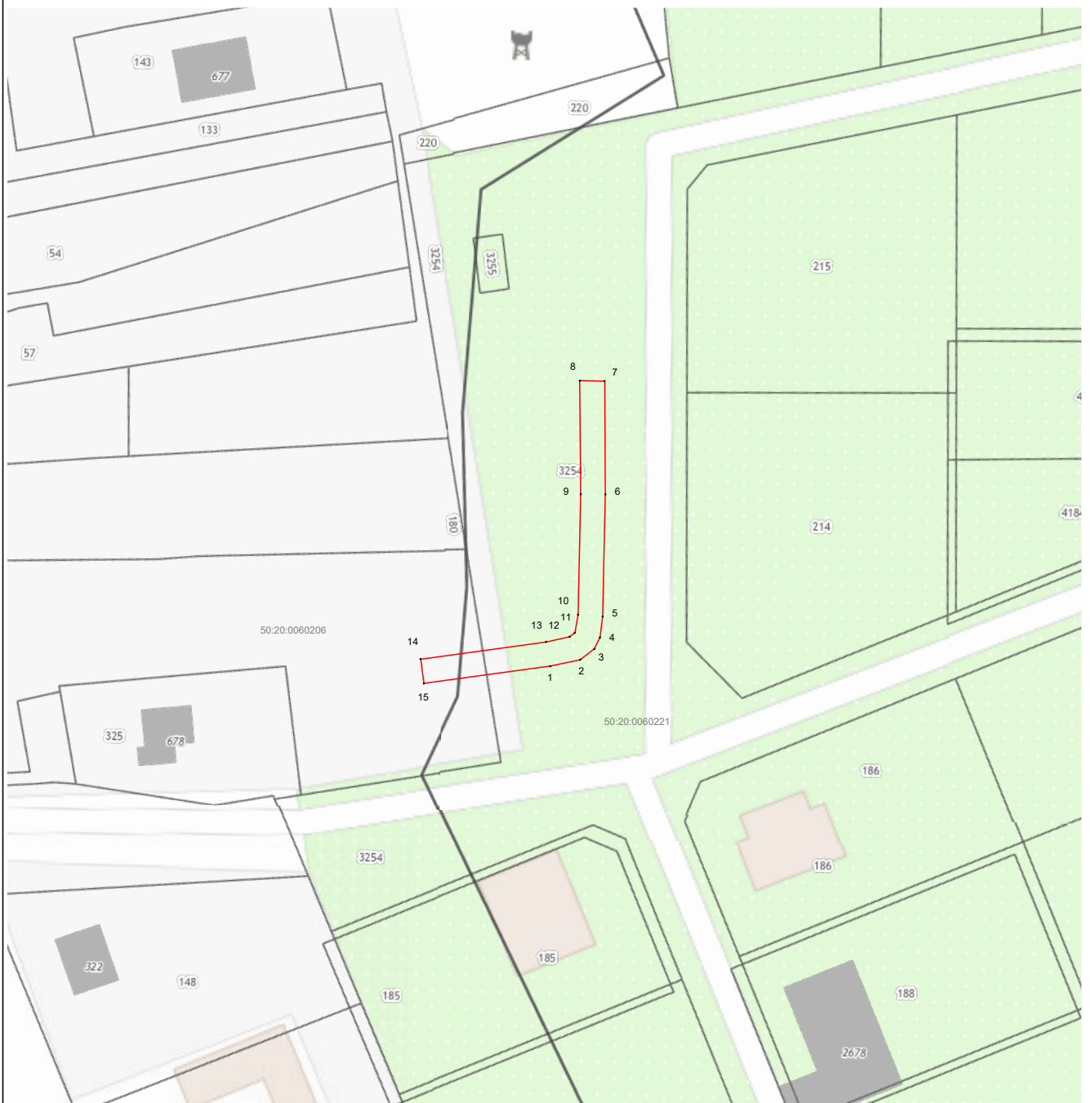
**Раздел 2**

**Сведения о местоположении границ объекта**

<b>1. Система координат</b> МСК-50, зона 2					
<b>2. Сведения о характерных точках границ объекта</b>					
Обозначение характерных точек границ	Координаты, м		Метод определения координат характерной точки	Средняя квадратическая погрешность положения характерной точки (Mt), м	Описание обозначения точки на местности (при наличии)
	X	Y			
1	2	3	4	5	6
1	459 380,20	2 154 662,47	Аналитический метод	0,10	—
2	459 381,26	2 154 667,31		0,10	
3	459 383,01	2 154 669,61		0,10	
4	459 384,85	2 154 670,50		0,10	
5	459 388,25	2 154 670,94		0,10	
6	459 408,03	2 154 671,39		0,10	
7	459 426,39	2 154 671,24		0,10	
8	459 426,43	2 154 667,24		0,10	
9	459 408,05	2 154 667,39		0,10	
10	459 388,55	2 154 666,95		0,10	
11	459 385,61	2 154 666,43		0,10	
12	459 384,98	2 154 665,59		0,10	
13	459 384,14	2 154 661,77		0,10	
14	459 381,37	2 154 641,44		0,10	
15	459 377,40	2 154 641,98		0,10	
1	459 380,20	2 154 662,47	0,10		
<b>3. Сведения о характерных точках части (частей) границы объекта</b>					
1	2	3	4	5	6
—	—	—	—	—	—







**Раздел 4**  
**План границ объекта**



**Масштаб 1:1 000**

**Используемые условные знаки и обозначения:**

-  7 - характерная точка границы зоны
-  - граница зоны
-  - граница кадастрового квартала по сведениям ЕГРН
-  - граница земельного участка по сведениям ЕГРН

Подпись \_\_\_\_\_



Дата « 17 » марта 20 23 г.

Место для оттиска печати (при наличии) лица, составившего описание местоположения границ объекта