

ОПИСАНИЕ МЕСТОПОЛОЖЕНИЯ ГРАНИЦ

Публичный сервитут объекта «Сооружение: газопровод низкого давления», кадастровый номер
50:20:0000000:287908

(наименование объекта, местоположение границ которого описано (далее - объект))

Раздел 1

Сведения об объекте

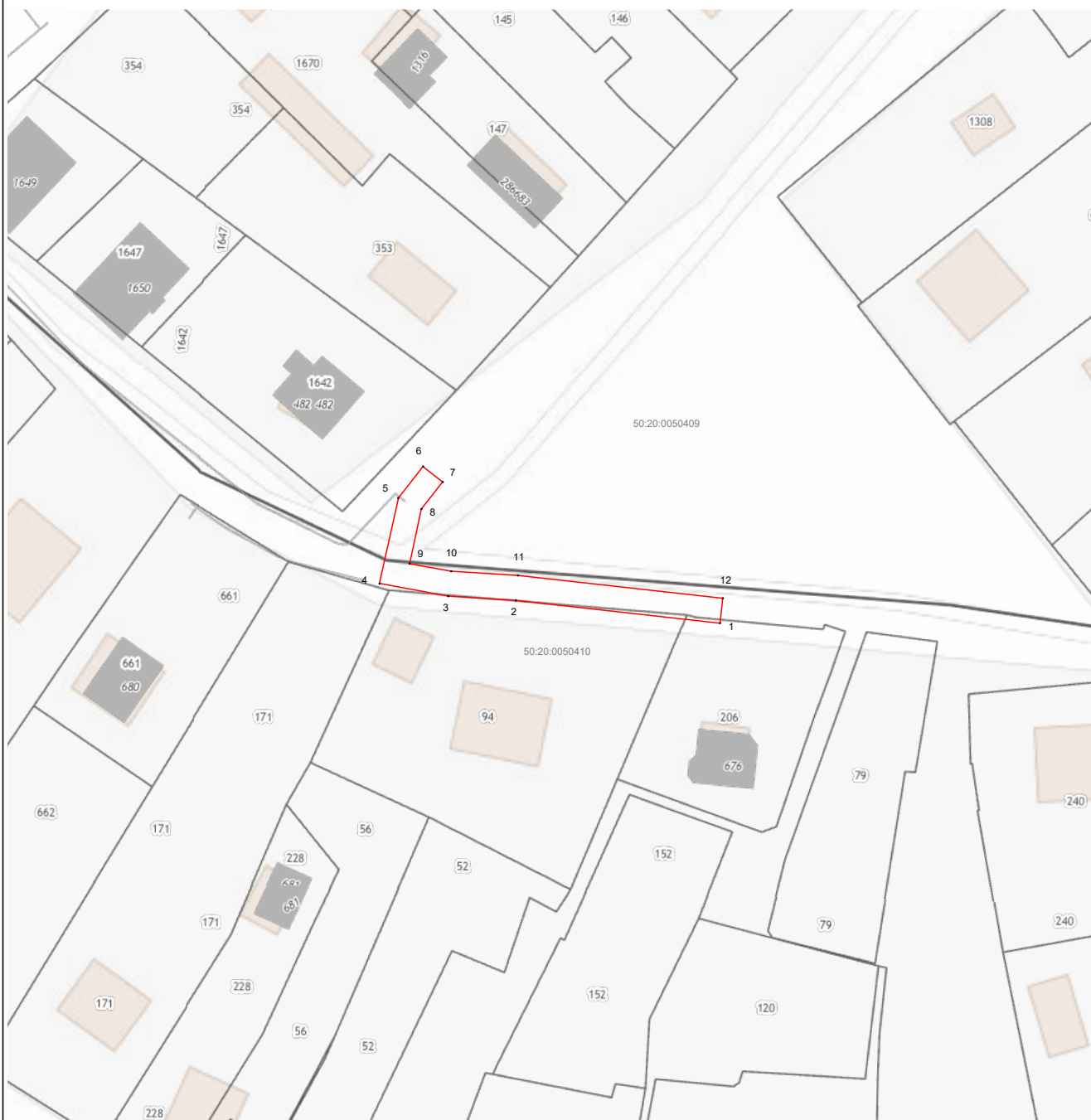
№ п/п	Характеристики объекта	Описание характеристик
1	2	3
1	Местоположение объекта	Московская область, Одинцовский городской округ, с. Козино
2	Площадь объекта ± величина погрешности определения площади ($P \pm \Delta P$)	280 м ² ± 6 м ²
3	Иные характеристики объекта	Вид объекта реестра границ: Зона с особыми условиями использования территории Вид объекта по документу: Публичный сервитут объекта «Сооружение: газопровод низкого давления», кадастровый номер 50:20:0000000:287908 Содержание ограничений использования объектов недвижимости в пределах зоны или территории: Публичный сервитут, для целей размещения линейных объектов системы газоснабжения, их неотъемлемых технологических частей. Срок установления 49 лет. Обладатель публичного сервитута: Акционерное Общество "Мособлгаз". Адрес: Московская обл, г. Одинцово, д. Раздоры, 1-й км Рублево-Успенского шоссе, д. 1, корп. Б. Электронная почта: info@mosoblغاز.ru

Раздел 2

Сведения о местоположении границ объекта





1. Система координат МСК-50, зона 2					
2. Сведения о характерных точках границ объекта					
Обозначение характерных точек границ	Координаты, м		Метод определения координат характерной точки	Средняя квадратическая погрешность положения характерной точки (Mt), м	Описание обозначения точки на местности (при наличии)
	X	Y			
1	2	3	4	5	6
1	466 869,33	2 152 130,64	Аналитический метод	0,10	—
2	466 872,94	2 152 098,05		0,10	
3	466 873,62	2 152 087,25		0,10	
4	466 875,63	2 152 076,29		0,10	
5	466 889,28	2 152 079,28		0,10	
6	466 894,32	2 152 083,25		0,10	
7	466 891,84	2 152 086,39		0,10	
8	466 887,53	2 152 082,99		0,10	
9	466 878,82	2 152 081,08		0,10	
10	466 877,60	2 152 087,74		0,10	
11	466 876,93	2 152 098,39		0,10	
12	466 873,31	2 152 131,08		0,10	
1	466 869,33	2 152 130,64		0,10	
3. Сведения о характерных точках части (частей) границы объекта					
1	2	3	4	5	6
—	—	—	—	—	—

Раздел 4
План границ объекта




Масштаб 1:1 000

Используемые условные знаки и обозначения:

-  7 - характерная точка границы зоны
-  - граница зоны
-  - граница кадастрового квартала по сведениям ЕГРН
-  - граница земельного участка по сведениям ЕГРН

Подпись _____



Дата « 17 » марта 20 23 г.

Место для оттиска печати (при наличии) лица, составившего описание местоположения границ объекта